



ЯкутСтройПроект

Общество с Ограниченной Ответственностью
«ЯкутСтройПроект»

Заказчик - ООО «СюльдюкарНефтеГаз»

**«ОБУСТРОЙСТВО ЮЖНО-СЮЛЬДЮКАРСКОГО
ЛИЦЕНЗИОННОГО УЧАСТКА. КУСТОВАЯ ПЛОЩАДКА №2»**

***ДОКУМЕНТАЦИЯ ПО ПЛАНИРОВКЕ ТЕРРИТОРИИ
(ПРОЕКТ ПЛАНИРОВКИ ТЕРРИТОРИИ И ПРОЕКТ МЕЖЕВАНИЯ
ТЕРРИТОРИИ) ДЛЯ РАЗМЕЩЕНИЯ ЛИНЕЙНОГО ОБЪЕКТА***

ПРОЕКТ МЕЖЕВАНИЯ ТЕРРИТОРИИ

Раздел 3. Основная часть проекта межевания территории

ЯСП/ ТМН/14-22/ПМТЗ

Том 3

Изм.	№ док.	Подпись	Дата

2023



ЯкутСтройПроект

Общество с Ограниченной Ответственностью
«ЯкутСтройПроект»

Заказчик - ООО «СюльдюкарНефтеГаз»

**«ОБУСТРОЙСТВО ЮЖНО-СЮЛЬДЮКАРСКОГО
ЛИЦЕНЗИОННОГО УЧАСТКА. КУСТОВАЯ ПЛОЩАДКА №2»**

***ДОКУМЕНТАЦИЯ ПО ПЛАНИРОВКЕ ТЕРРИТОРИИ
(ПРОЕКТ ПЛАНИРОВКИ ТЕРРИТОРИИ И ПРОЕКТ МЕЖЕВАНИЯ
ТЕРРИТОРИИ) ДЛЯ РАЗМЕЩЕНИЯ ЛИНЕЙНОГО ОБЪЕКТА***

ПРОЕКТ МЕЖЕВАНИЯ ТЕРРИТОРИИ

Раздел 3. Основная часть проекта межевания территории

ЯСП/ТМН/14-22/ПМТЗ

Том 3

Главный инженер проекта

К. В. Воронцов

Изм.	№ док.	Подпись	Дата




2023

Взам. инв. №	
Подпись и дата	
Инв. № подл.	

Состав проекта межевания территории

ЯСП/ТМН/14-22/ПМТ3	Раздел 3. Основная часть проекта межевания территории
ЯСП/ТМН/14-22/ПМТ3.С	Содержание
	Текстовая часть:
ЯСП/ТМН/14-22/ПМТ3.ПЗ	- Пояснительная записка
	Графическая часть:
ЯСП/ТМН/14-22/ПМТ3.ГЧ	- Чертеж межевания территории М 1:4000
ЯСП/ТМН/14-22/ПМТ4	Раздел 4. Материалы по обоснованию проекта межевания территории
ЯСП/ТМН/14-22/ПМТ4.С	Содержание
	Текстовая часть:
ЯСП/ТМН/14-22/ПМТ4.ПЗ	- Пояснительная записка
	Графическая часть:
ЯСП/ТМН/14-22/ПМТ4.ГЧ1	- Границы существующих земельных участков, зон с особыми условиями использования территорий, ООПТ. М 1:12000
ЯСП/ТМН/14-22 /ПМТ4.ГЧ2	- Схема расположения лесного участка М 1:70000

Взам. инв. №	
Подпись и дата	
Инв. № подл.	

						ЯСП/ТМН/14-22/ПМТ3.С			
Изм.	Кол.уч.	Лист	№ док.	Подпись	Дата				
Разраб.		Машакаева			06.2023	Содержание	Стадия	Лист	Листов
Проверил		Воронцов			06.2023		П	1	2
							ООО «ЯкутСтройПроект»		
ГИП		Воронцов			06.2023				

№	Наименование	Стр.
1	2	3
Текстовая часть.		
1	Пояснительная записка	4
1.1	Перечень и сведения о площади образуемых земельных участков, в том числе возможные способы их образования	5
1.2	Перечень и сведения о площади образуемых земельных участков, которые будут отнесены к территориям общего пользования или имуществу общего пользования, в том числе в отношении которых предполагаются резервирование и (или) изъятие для государственных или муниципальных нужд	13
1.3	Вид разрешенного использования образуемых земельных участков в соответствии с проектом планировки территории в случаях, предусмотренных Лесным Кодексом Российской Федерации	13
1.4	Целевое назначение лесов, вид (виды) разрешенного использования лесного участка, количественные и качественные характеристики лесного участка, сведения о нахождении лесного участка в границах особо защитных участков лесов (в случае, если подготовка проекта межевания территории осуществляется в целях определения местоположения границ, образуемых и (или) изменяемых лесных участков)	14
2	Сведения о границах территории, в отношении которой утвержден проект межевания, содержащие перечень координат характерных точек этих границ в системе координат, используемой для ведения Единого государственного реестра недвижимости.	19
3	Границы публичных сервитутов	40
Графическая часть		
1	Чертеж межевания территории М 1:4000	41

Инв. № подл.	Подпись и дата	Взам. инв. №							ЯСП/ТМН/14-22/ПМТЗ.С	Лист
										2
			Изм.	Кол.уч.	Лист	№ док.	Подпись	Дата		




1. Пояснительная записка

Документация по планировке территории (проект планировки территории и проект межевания территории) для размещения линейного объекта: «Обустройство Южно-Сюльдюкарского лицензионного участка. Кустовая площадка №2» разработана в соответствии с техническим заданием Заказчика.

Проект межевания территории подготовлен в отношении территории, необходимой для размещения объекта: «Обустройство Южно-Сюльдюкарского лицензионного участка. Кустовая площадка №2», в целях определения местоположения границ образуемых земельных участков и площади земельных участков, необходимых для строительства объектов и установления зон с особыми условиями использования территории (если это необходимо в соответствии с законодательством РФ).

Проект межевания территории разработан в соответствии со следующей законодательно-нормативной и методической документацией и исходными данными:

- Градостроительный кодекс Российской Федерации (№ 190-ФЗ от 29.12.2004 г.);
- Земельный кодекс РФ (№ 136-ФЗ от 25.10.2001 г.);
- Лесной кодекс РФ (№200-ФЗ от 04.12.2006 г.);
- Федеральный закон «О недрах» (№ 2395-1 от 21.02.1992 г.);
- СП 42.13330.2016 «Градостроительство. Планировка и застройка городских и сельских поселений»;
- Сведений, содержащихся в едином государственном реестре недвижимости об объектах недвижимости;
- Распоряжение Главы РС(Я) от 04.12.2019 N 700-РГ "Об утверждении лесного плана Республики Саха (Якутия) на период 2019-2028 г."
- Схема территориального планирования Республики Саха (Якутия), утвержденного постановлением Правительства Республики Саха (Якутия) от 30.11.2019 г. № 353;
- Схема территориального планирования муниципального образования «Мирнинский район» Республики Саха (Якутия), утвержденного решением от 28.04.2020 г. № IV-№15-10;
- Правил землепользования и застройки МО «Город Мирный», утвержденных решением городского Совета от 26.05.2016г. № III-37-4.

Взам. инв. №									
	Подпись и дата								
Инв. № подл.								ЯСП/ТМН/14-22/ПМТЗ.ТЧ	
	Изм.	Кол.уч.	Лист	№ док.	Подпись	Дата			
	Разраб.		Машакаева			06.2023	Стадия	Лист	Листов
	Проверил		Воронцов			06.2023	П	1	24
						Пояснительная записка			
ГИП		Воронцов			06.2023				ООО «ЯкутСтройПроект»

В качестве топографической основы были использованы комплексные инженерные изыскания по объекту «Обустройство Южно-Сюльдюкарского лицензионного участка. Кустовая площадка №2», выполненные в июне-июле 2022 г. ООО «ЯкутСтройПроект».

1.1 Перечень и сведения о площади образуемых земельных участков, в том числе возможные способы их образования

Проектируемый линейный объект «Обустройство Южно-Сюльдюкарского лицензионного участка. Кустовая площадка №2» располагается на территории муниципального образования «Город Мирный» Мирнинского района Республики Саха (Якутия) на землях лесного фонда и землях промышленности и иного специального назначения в кадастровом квартале 14:16:050101.

В соответствии с проектом планировки территории для размещения линейного объекта: «Обустройство Южно-Сюльдюкарского лицензионного участка. Кустовая площадка №2» и сведениям, полученных из единого государственного реестра недвижимости, выданных Управлением Федеральной службы государственной регистрации, кадастра и картографии по Республике Саха (Якутия), проектом межевания территории определены границы образуемых земельных участков, предназначенных для размещения линейного объекта: «Обустройство Южно-Сюльдюкарского лицензионного участка. Кустовая площадка №2».

Образованию подлежат земельные участки (части земельных участков), которые попадают в границы зоны планируемого размещения объекта, установленные проектом планировки территории.

Общая площадь, необходимая для размещения линейного объекта: «Обустройство Южно-Сюльдюкарского лицензионного участка. Кустовая площадка №2» составила 347 907 кв.м. Перечень земельных участков (земель), согласно сведениям ЕГРН, затрагиваемых при размещении линейного объекта «Обустройство Южно-Сюльдюкарского лицензионного участка. Кустовая площадка №2» приведен в таблице № 1.1.1.

Взам. инв. №	
Подпись и дата	
Инв. № подл.	

						ЯСП/ТМН/14-22/ПМТЗ.ТЧ	Лист
							2
Изм.	Кол.уч.	Лист	№ док.	Подпись	Дата		

Таблица № 1.1.1 - Параметры проектируемой территории для размещения линейного объекта «Обустройство Южно-Сюльдюкарского лицензионного участка. Кустовая площадка №2»:

№ п/п	Наименование проектируемого сооружения	Обозначение образуемого земельного участка	Способ образования /способы образования	Категория земель/Правообладатель/ Землепользователь	Устанавливаемый вид разрешенного использования земельного участка	Местоположение	Площадь, кв.м.
Площадь, подлежащая межеванию:							346 479
в том числе, под постоянный отвод (долгосрочная аренда)							159 552
1	Кустовая площадка №2	14:16:050101:1177:3У1	образование путем раздела земельного участка с кадастровым номером 14:16:050101:1177 с сохранением исходного в измененных границах (либо образование части земельного участка) *	Земли лесного фонда/РФ (Министерство экологии, природопользования и лесного хозяйства РС(Я) / ООО «СюльдюкарНефтеГаз» (договор аренды лесного участка № 287 от 19.04.2019г.)	Заготовка древесины; заготовка и сбор недревесных лесных ресурсов; заготовка пищевых лесных ресурсов и сбор лекарственных растений; осуществление видов деятельности в сфере охотничьего хозяйства; ведение сельского хозяйства; осуществление научно-исследовательской, образовательной деятельности; осуществление рекреационной деятельности; выращивание лесных плодовых, ягодных, декоративных растений, лекарственных растений; осуществление геологического изучения недр, разведка и добыча полезных ископаемых; строительство и эксплуатация водохранилищ и иных искусственных водных объектов, создание и расширение территорий морских и речных портов, строительство, реконструкция и эксплуатация гидротехнических сооружений; строительство, реконструкция, эксплуатация линейных объектов; создание и эксплуатация объектов лесоперерабатывающей инфраструктуры; осуществление религиозной деятельности	Республика Саха (Якутия), МО «Мирнинский район», Мирнинское лесничество, Мирнинское участковое лесничество, эксплуатационные леса, квартал 9 выдел 39 (1983 год лесоустройства)	1 047
2		14:16:050101:1172:3У1	образование путем раздела земельного участка с кадастровым номером 14:16:050101:1172 с сохранением исходного в измененных границах (либо образование части земельного участка) *	Земли лесного фонда/РФ (Министерство экологии, природопользования и лесного хозяйства РС(Я) / ООО «СюльдюкарНефтеГаз» (договор аренды лесного участка № 84 от 18.02.2019г.)	выращивание лесных плодовых, ягодных, декоративных растений, лекарственных растений; осуществление геологического изучения недр, разведка и добыча полезных ископаемых; строительство и эксплуатация водохранилищ и иных искусственных водных объектов, создание и расширение территорий морских и речных портов, строительство, реконструкция и эксплуатация гидротехнических сооружений; строительство, реконструкция, эксплуатация линейных объектов; создание и эксплуатация объектов лесоперерабатывающей инфраструктуры; осуществление религиозной деятельности	Республика Саха (Якутия), МО «Мирнинский район», Мирнинское лесничество, Мирнинское участковое лесничество, эксплуатационные леса, квартал 9 выдел 39 (1983 год лесоустройства)	45 965
3		14:16:050101:1171:3У1	образование путем раздела земельного участка с кадастровым номером 14:16:050101:1171 с сохранением исходного в измененных границах (либо образование части земельного участка) *	Земли лесного фонда/РФ (Министерство экологии, природопользования и лесного хозяйства РС(Я))	выращивание лесных плодовых, ягодных, декоративных растений, лекарственных растений; осуществление геологического изучения недр, разведка и добыча полезных ископаемых; строительство и эксплуатация водохранилищ и иных искусственных водных объектов, создание и расширение территорий морских и речных портов, строительство, реконструкция и эксплуатация гидротехнических сооружений; строительство, реконструкция, эксплуатация линейных объектов; создание и эксплуатация объектов лесоперерабатывающей инфраструктуры; осуществление религиозной деятельности	Республика Саха (Якутия), МО «Мирнинский район», Мирнинское лесничество, Мирнинское участковое лесничество, эксплуатационные леса, квартал 9 выдел 39 (1983 год лесоустройства)	682

Индв. № подл.	Подпись и дата	*Взам. инв. №

Изм.	Кол.уч.	Лист	№ док.	Подпись	Дата

ЯСП/ТМН/14-22/ПМТЗ.ТЧ

Лист

3

4	Технологический проезд на кустовую площадку №2	14:16:050101:11/чзу1	образование части земельного участка с кадастровым номером 14:16:050101:11**	Земли промышленности и иного специального назначения/ МО «Мирнинский район» Республика Саха (Якутия)	-	-	571
5		14:16:050101:1287:3У1	образование путем раздела земельного участка с кадастровым номером 14:16:050101:1287 с сохранением исходного в измененных границах (либо образование части земельного участка) *	Земли лесного фонда/РФ (Министерство экологии, природопользования и лесного хозяйства РС(Я) / ООО «СюльдюкарНефтеГаз» (договор аренды лесного участка № 974 от 18.07.2022г.)	Заготовка древесины; заготовка и сбор недревесных лесных ресурсов; заготовка пищевых лесных ресурсов и сбор лекарственных растений; осуществление видов деятельности в сфере охотничьего хозяйства; ведение сельского хозяйства; осуществление научно-исследовательской, образовательной деятельности; осуществление рекреационной деятельности; выращивание лесных плодовых, ягодных, декоративных растений, лекарственных растений; осуществление геологического изучения недр, разведка и добыча полезных ископаемых; строительство и эксплуатация водохранилищ и иных искусственных водных объектов, создание и расширение территорий морских и речных портов, строительство, реконструкция и эксплуатация гидротехнических сооружений; строительство, реконструкция, эксплуатация линейных объектов; создание и эксплуатация объектов лесоперерабатывающей инфраструктуры; осуществление религиозной деятельности	Республика Саха (Якутия), МО «Мирнинский район», Мирнинское лесничество, Мирнинское участковое лесничество, эксплуатационные леса, квартал 9 выдел 36 (1983 год лесоустройства)	6
6		14:16:050101:1172:3У2	образование путем раздела земельного участка с кадастровым номером 14:16:050101:1172 с сохранением исходного в измененных границах (либо образование части земельного участка) *	Земли лесного фонда/РФ (Министерство экологии, природопользования и лесного хозяйства РС(Я) / ООО «СюльдюкарНефтеГаз» (договор аренды лесного участка № 84 от 18.02.2019г.)		Республика Саха (Якутия), МО «Мирнинский район», Мирнинское лесничество, Мирнинское участковое лесничество, эксплуатационные леса, квартал 9 выдел 39 (1983 год лесоустройства)	804
7		14:16:050101:1293:3У1	образование путем раздела земельного участка с кадастровым номером 14:16:050101:1293 с сохранением исходного в измененных границах (либо образование части земельного участка) *	Земли лесного фонда/РФ (Министерство экологии, природопользования и лесного хозяйства РС(Я) / ООО «СюльдюкарНефтеГаз» (договор аренды лесного участка № 974 от 18.07.2022г.)		Республика Саха (Якутия), МО «Мирнинский район», Мирнинское лесничество, Мирнинское участковое лесничество, эксплуатационные леса, квартал 9 выдел 36 (1983 год лесоустройства)	53
8		14:16:050101:1176:3У1	образование путем раздела земельного участка с кадастровым номером 14:16:050101:1176 с сохранением исходного в измененных границах (либо образование части земельного участка) *	Земли лесного фонда/РФ (Министерство экологии, природопользования и лесного хозяйства РС(Я) / ООО «СюльдюкарНефтеГаз» (договор аренды лесного участка № 290 от 19.04.2019г.)		Республика Саха (Якутия), МО «Мирнинский район», Мирнинское лесничество, Мирнинское участковое лесничество, эксплуатационные леса, квартал 9 выделы 10, 36, 39 (1983 год лесоустройства)	93 413
9		14:16:050101:1179:3У1	образование путем раздела земельного участка с кадастровым номером 14:16:050101:1179 с сохранением исходного в измененных границах (либо образование части земельного участка) *	Земли лесного фонда/РФ (Министерство экологии, природопользования и лесного хозяйства РС(Я) / ООО «СюльдюкарНефтеГаз» (договор аренды лесного участка № 288 от 19.04.2019г.)		Республика Саха (Якутия), МО «Мирнинский район», Мирнинское лесничество, Мирнинское участковое лесничество, эксплуатационные леса, квартал 9 выдел 36 (1983 год лесоустройства)	3 067
10		14:16:050101:1171:3У2	образование путем раздела земельного участка с кадастровым номером 14:16:050101:1171 с сохранением исходного в измененных границах (либо образование части земельного участка) *	Земли лесного фонда/РФ (Министерство экологии, природопользования и лесного хозяйства РС(Я))		Республика Саха (Якутия), МО «Мирнинский район», Мирнинское лесничество, Мирнинское участковое лесничество, эксплуатационные леса, квартал 9 выделы 10, 36, 39 (1983 год лесоустройства)	2 803

Инд. № подл.	
Подпись и дата	
*Взам. инв. №	

Изм.	Кол.уч.	Лист	№ док.	Подпись	Дата

ЯСП/ТМН/14-22/ПМТЗ.ТЧ

Лист

4

11	Технологический проезд на кустовую площадку №2	14:16:050101:1177:3У2	образование путем раздела земельного участка с кадастровым номером 14:16:050101:1177 с сохранением исходного в измененных границах (либо образование части земельного участка) *	Земли лесного фонда/РФ (Министерство экологии, природопользования и лесного хозяйства РС(Я) / ООО «СюльдюкарНефтеГаз» (договор аренды лесного участка № 287 от 19.04.2019г.)	Заготовка древесины; заготовка и сбор недревесных лесных ресурсов; заготовка пищевых лесных ресурсов и сбор лекарственных растений; осуществление видов деятельности в сфере охотничьего хозяйства; ведение сельского хозяйства; осуществление научно-исследовательской, образовательной деятельности; осуществление рекреационной деятельности; выращивание лесных плодовых, ягодных, декоративных растений, лекарственных растений; осуществление геологического изучения недр, разведка и добыча полезных ископаемых; строительство и эксплуатация водохранилищ и иных искусственных водных объектов, создание и расширение территорий морских и речных портов, строительство, реконструкция и эксплуатация гидротехнических сооружений; строительство, реконструкция, эксплуатация линейных объектов; создание и эксплуатация объектов лесоперерабатывающей инфраструктуры; осуществление религиозной деятельности	Республика Саха (Якутия), МО «Мирнинский район», Мирнинское лесничество, Мирнинское участковое лесничество, эксплуатационные леса, квартал 9 выдел 39 (1983 год лесоустройства)	10 069
12		14:16:000000:11/чзу1	образование части земельного участка с кадастровым номером 14:16:000000:11	Земли лесного фонда/РФ (Министерство экологии, природопользования и лесного хозяйства РС(Я))	-	-	1072
в том числе, под временный отвод (аренда на период строительства)							186 927
13	Кустовая площадка №2	14:16:050101:1177:3У3	образование путем раздела земельного участка с кадастровым номером 14:16:050101:1177 с сохранением исходного в	Земли лесного фонда/РФ (Министерство экологии, природопользования и лесного хозяйства РС(Я) / ООО «СюльдюкарНефтеГаз» (договор	Заготовка древесины; заготовка и сбор недревесных лесных ресурсов; заготовка пищевых	Республика Саха (Якутия), МО «Мирнинский район», Мирнинское лесничество, Мирнинское участковое лесничество, эксплуатационные леса, квартал 9 выдел 39 (1983 год	42 854

Инва. № подл.	
Подпись и дата	
*Взам. инв. №	

Изм.	Кол.уч.	Лист	№ док.	Подпись	Дата

ЯСП/ТМН/14-22/ПМТЗ.ТЧ

			измененных границах (либо образование части земельного участка) *	аренды лесного участка № 287 от 19.04.2019г.)		лесоустройства)	
14	Кустовая площадка №2	14:16:050101:1171:3У3	образование путем раздела земельного участка с кадастровым номером 14:16:050101:1171 с сохранением исходного в измененных границах (либо образование части земельного участка) *	Земли лесного фонда/РФ (Министерство экологии, природопользования и лесного хозяйства РС(Я)	лесных ресурсов и сбор лекарственных растений; осуществление видов деятельности в сфере охотничьего хозяйства; ведение сельского хозяйства; осуществление научно-исследовательской, образовательной деятельности; осуществление рекреационной деятельности; выращивание лесных плодовых, ягодных, декоративных растений, лекарственных растений; осуществление геологического изучения недр, разведка и добыча полезных ископаемых; строительство и эксплуатация водохранилищ и иных искусственных водных объектов, создание и расширение территорий морских и речных портов, строительство, реконструкция и эксплуатация гидротехнических сооружений; строительство, реконструкция, эксплуатация линейных объектов; создание и эксплуатация объектов лесоперерабатывающей инфраструктуры; осуществление религиозной деятельности	Республика Саха (Якутия), МО «Мирнинский район», Мирнинское лесничество, Мирнинское участковое лесничество, эксплуатационные леса, квартал 9 выдел 39 (1983 год лесоустройства)	3 465
15		14:16:050101:1172:3У3	образование путем раздела земельного участка с кадастровым номером 14:16:050101:1172 с сохранением исходного в измененных границах (либо образование части земельного участка) *	Земли лесного фонда/РФ (Министерство экологии, природопользования и лесного хозяйства РС(Я) / ООО «СюльдюкарНефтеГаз» (договор аренды лесного участка № 84 от 18.02.2019г.)		Республика Саха (Якутия), МО «Мирнинский район», Мирнинское лесничество, Мирнинское участковое лесничество, эксплуатационные леса, квартал 9 выдел 39 (1983 год лесоустройства)	37 364
16	Технологический проезд на кустовую площадку №2	14:16:050101:1176:3У2	образование путем раздела земельного участка с кадастровым номером 14:16:050101:1176 с сохранением исходного в измененных границах (либо образование части земельного участка) *	Земли лесного фонда/РФ (Министерство экологии, природопользования и лесного хозяйства РС(Я) / ООО «СюльдюкарНефтеГаз» (договор аренды лесного участка № 290 от 19.04.2019г.)	строительство и эксплуатация водохранилищ и иных искусственных водных объектов, создание и расширение территорий морских и речных портов, строительство, реконструкция и эксплуатация гидротехнических сооружений; строительство, реконструкция, эксплуатация линейных объектов; создание и эксплуатация объектов лесоперерабатывающей инфраструктуры; осуществление религиозной деятельности	Республика Саха (Якутия), МО «Мирнинский район», Мирнинское лесничество, Мирнинское участковое лесничество, эксплуатационные леса, квартал 9 выдел 10, 36, 39 (1983 год лесоустройства)	87 436
17		14:16:050101:1177:3У4	образование путем раздела земельного участка с кадастровым номером 14:16:050101:1177 с сохранением исходного в измененных границах (либо образование части земельного участка) *	Земли лесного фонда/РФ (Министерство экологии, природопользования и лесного хозяйства РС(Я) / ООО «СюльдюкарНефтеГаз» (договор аренды лесного участка № 287 от 19.04.2019г.)		Республика Саха (Якутия), МО «Мирнинский район», Мирнинское лесничество, Мирнинское участковое лесничество, эксплуатационные леса, квартал 9 выдел 39 (1983 год лесоустройства)	9023
18		14:16:050101:1179:3У2	образование путем раздела земельного участка с кадастровым номером 14:16:050101:1179 с сохранением исходного в измененных границах (либо образование части земельного участка) *	Земли лесного фонда/РФ (Министерство экологии, природопользования и лесного хозяйства РС(Я) / ООО «СюльдюкарНефтеГаз» (договор аренды лесного участка № 288 от 19.04.2019г.)		Республика Саха (Якутия), МО «Мирнинский район», Мирнинское лесничество, Мирнинское участковое лесничество, эксплуатационные леса, квартал 9 выдел 36 (1983 год лесоустройства)	3 096
19		14:16:050101:1172:3У4	образование путем раздела земельного участка с кадастровым номером 14:16:050101:1172 с сохранением исходного в измененных границах (либо образование части земельного участка) *	Земли лесного фонда/РФ (Министерство экологии, природопользования и лесного хозяйства РС(Я) / ООО «СюльдюкарНефтеГаз» (договор аренды лесного участка № 84 от 18.02.2019г.)		Республика Саха (Якутия), МО «Мирнинский район», Мирнинское лесничество, Мирнинское участковое лесничество, эксплуатационные леса, квартал 9 выдел 39 (1983 год лесоустройства)	14

Инд. № подл.	
Подпись и дата	
*Взам. инв. №	

Изм.	Кол.уч.	Лист	№ док.	Подпись	Дата

ЯСП/ТМН/14-22/ПМТЗ.ТЧ

Лист

6

20		14:16:050101:1171:3У4	образование путем раздела земельного участка с кадастровым номером 14:16:050101:1171 с сохранением исходного в измененных границах (либо образование части земельного участка) *	Земли лесного фонда/РФ (Министерство экологии, природопользования и лесного хозяйства РС(Я))		Республика Саха (Якутия), МО «Мирнинский район», Мирнинское лесничество, Мирнинское участковое лесничество, эксплуатационные леса, квартал 9 выделы 10, 36, 39 (1983 год лесоустройства)	2 593
21		14:16:000000:11/чзу2	образование части земельного участка с кадастровым номером 14:16:000000:11	Земли лесного фонда/РФ (Министерство экологии, природопользования и лесного хозяйства РС(Я))	-	-	1 082
Площадь, не подлежащая межеванию:							1 428
в том числе, под постоянный отвод (долгосрочная аренда)							
22	Технологический проезд на кустовую площадку №2	14:16:050101:1197	-	Земли лесного фонда/РФ (Министерство экологии, природопользования и лесного хозяйства РС(Я) / ООО «СюльдюкарНефтеГаз» (договор аренды лесного участка № 147 от 25.02.2020г.)	Использование лесов в целях осуществления геологического изучения недр, разведки и добычи полезных ископаемых (недропользование); заготовка древесины***	Российская Федерация, Республика Саха (Якутия), МО «Мирнинский район», земли лесного фонда Мирнинского лесничества, Мирнинское участковое лесничество, эксплуатационные леса, в квартале №9 выдел 36	1 428
ИТОГО, общая площадь, необходимая для размещения объекта: «Обустройство Южно-Сюльдюкарского лицензионного участка. Кустовая площадка №2»							347 907

*Земельный отвод может быть образован одним из предложенных способов (в соответствии с указаниями Заказчика).

**Планируется оформление сервитута на пользование частью земельного участка.

***По заданию Заказчика возможно изменение ВРИ участка.

Образованная часть с обозначением 14:16:050101:11/чзу1 расположена: Местоположение установлено относительно ориентира, расположенного в границах участка. Почтовый адрес ориентира: Республика Саха (Якутия), у Мирнинский, от 275 км. автодороги Ленск-Удачный до п. Светлый.

Образованная часть с обозначением 14:16:000000:11/чзу1 расположена: Республика Саха (Якутия), МО «Мирнинский район», Мирнинское лесничество, Мирнинское участковое лесничество, эксплуатационные леса, квартал 9 выдел 36 (1983 год лесоустройства).

Образованная часть с обозначением 14:16:000000:11/чзу2 расположена: Республика Саха (Якутия), МО «Мирнинский район», Мирнинское лесничество, Мирнинское участковое лесничество, эксплуатационные леса, квартал 9 выдел 36 (1983 год лесоустройства).

Площади и координаты образуемых земельных участков могут быть уточнены при выполнении кадастровых работ, при этом площадь образуемого земельного участка, указанного в межевом плане, не должна отличаться от площади такого земельного участка, указанной в настоящем проекте межевания территории более чем на десять процентов.

Площади отвода земель для размещения объекта проектирования установлены с учетом принятых проектных решений, выполненных проектной организацией ООО «ЯкутСтройПроект».

Инва. № подл.	
Подпись и дата	
*Взам. инв. №	

Изм.	Кол.уч.	Лист	№ док.	Подпись	Дата

ЯСП/ТМН/14-22/ПМТЗ.ТЧ

Лист

7

Общая площадь отвода земель для выполнения работ по строительству проектируемого линейного объекта «Обустройство Южно-Сюльдюкарского лицензионного участка. Кустовая площадка №2» составила 347907 кв.м., в том числе:

- на землях лесного фонда – 347 336 кв.м.;
- на землях промышленности и иного специального назначения – 571 кв.м.

Необходимость размещения проектируемого объекта на землях лесного фонда обосновывается технологической схемой разработки месторождения и размещением объектов на местности. Размещение объектов на землях водного фонда и на особо охраняемых природных территориях не предусматривается.

Границы земельных участков размещения объекта определены, исходя из условий минимальной площади занятия земель и оптимальной ширины строительной полосы, по действующим нормам. Расположение проектируемых объектов обусловлено необходимостью обеспечить наименьшее воздействие на окружающую природную среду, использовать инфраструктуру существующих объектов и минимизировать потребность в земельных ресурсах при строительстве объекта.

Проектируемый объект расположен вне зон охраны и защитных зон объектов культурного наследия. Публичные сервитуты в границах межевания отсутствуют. Земли сельскохозяйственного назначения, особо охраняемых природных территорий на участках проведения работ отсутствуют.

Объект расположен на территории муниципального образования МО «Город Мирный» Мирнинского района Республики Саха (Якутия) на землях лесного фонда и землях промышленности и иного специального назначения в кадастровом квартале 14:16:050101 в границах Южно-Сюльдюкарского ЛУ. Лицензией на право пользования Южно-Сюльдюкарского лицензионного участка владеет ООО «СюльдюкарНефтеГаз» (лицензия на право пользования недрами ЯКУ №15612 НР, выданная управлением по недропользованию по Республике Саха (Якутия), рег.№ 6538/ЯКУ 15612 НЗ от 17.09.2013).

В соответствии с пунктом 3 Постановления № 717 от 2 сентября 2009 г. границы полосы отвода определяются расчетным путем и принимаются проектом. Общая ширина полосы отвода под технологический проезд принята 60 м, из них 30 м в долгосрочную аренду и 30 м в краткосрочную аренду (15 м от оси с каждой стороны технологического проезда). Долгосрочная аренда учитывает с каждой стороны технологического проезда от подошвы не менее 3 м для обеспечения необходимых условий производства работ по его содержанию.

Площадь отвода определена графическим способом.

Инд. № подл.	Подпись и дата	*Взам. инв. №							ЯСП/ТМН/14-22/ПМТЗ.ТЧ	Лист
										8
			Изм.	Кол.уч.	Лист	№ док.	Подпись	Дата		

1.2 Перечень и сведения о площади образуемых земельных участков, которые будут отнесены к территориям общего пользования или имуществу общего пользования, в том числе в отношении которых предполагаются резервирование и (или) изъятие для государственных или муниципальных нужд.

Проектом межевания не предусмотрено образование земельных участков, которые будут отнесены к территориям общего пользования или имуществу общего пользования, в том числе в отношении которых предполагается резервирование и (или) изъятие для государственных или муниципальных нужд.

1.3 Вид разрешенного использования образуемых земельных участков в соответствии с проектом планировки территории в случаях, предусмотренных Лесным Кодексом Российской Федерации

Проектируемый лесной участок расположен на территории Мирнинского участкового лесничества Мирнинского лесничества Мирнинского района Республики Саха (Якутия).

Вид использования лесов: Заготовка древесины; заготовка и сбор недревесных лесных ресурсов; заготовка пищевых лесных ресурсов и сбор лекарственных растений; осуществление видов деятельности в сфере охотничьего хозяйства; ведение сельского хозяйства; осуществление научно-исследовательской, образовательной деятельности; осуществление рекреационной деятельности; выращивание лесных плодовых, ягодных, декоративных растений, лекарственных растений; осуществление геологического изучения недр, разведка и добыча полезных ископаемых; строительство и эксплуатация водохранилищ и иных искусственных водных объектов, создание и расширение территорий морских и речных портов, строительство, реконструкция и эксплуатация гидротехнических сооружений; строительство, реконструкция, эксплуатация линейных объектов; создание и эксплуатация объектов лесоперерабатывающей инфраструктуры; осуществление религиозной деятельности (Лесной кодекс Российской Федерации).

Инв. № подл.	Подпись и дата	*Взам. инв. №							ЯСП/ТМН/14-22/ПМТЗ.ТЧ	Лист
										9
			Изм.	Кол.уч.	Лист	№ док.	Подпись	Дата		

1.4 Целевое назначение лесов, вид (виды) разрешенного использования лесного участка, количественные и качественные характеристики лесного участка, сведения о нахождении лесного участка в границах особо защитных участков лесов (в случае, если подготовка проекта межевания территории осуществляется в целях определения местоположения границ, образуемых и (или) изменяемых лесных участков)

В соответствии с приказом Федерального агентства лесного хозяйства от 22 декабря 2008 г. № 400 "Об определении количества лесничеств на территории Республики Саха (Якутия) и установлении их границ" на территории Республики Саха (Якутия) Мирнинское участковое лесничество входит в состав Мирнинского лесничества.

На момент проектирования лесного участка, на территории Мирнинского лесничества распространяется действие лесохозяйственного регламента, утвержденного приказом Министерства экологии, природопользования и лесного хозяйства Республики Саха (Якутия) от 25.10.2018 № 01-05/1-550, внесены изменения от 20.02.2021 № 01-05/1-130. Леса на территории Республики Саха (Якутия) в соответствии со статьей 8 Федерального закона от 04.12.2006 N 201-ФЗ «О введении в действие Лесного кодекса Российской Федерации» отнесены к эксплуатационным, защитным, резервным лесам, что отражено в Лесном плане Республики Саха (Якутия), утвержденном распоряжением Главы РС(Я) от 04.12.2019 N 700-РГ "Об утверждении лесного плана Республики Саха (Якутия) на период 2019-2028 г." и лесохозяйственном регламенте Мирнинского лесничества.

Целевое назначение лесов.

Согласно документам лесного планирования, квартал № 9 (выделы 10, 36, 39), Мирнинского лесничества Мирнинского участкового лесничества (1983 год лесоустройства), в котором расположен проектируемый лесной участок, относятся к эксплуатационным лесам.

Количественные и качественные характеристики проектируемого лесного участка.

Количественные и качественные характеристики проектируемого лесного участка составляются на основании данных государственного лесного реестра и натурного обследования.

Изн. № подл.	Подпись и дата	*Взам. инв. №					ЯСП/ТМН/14-22/ПМТЗ.ТЧ	Лист
								10
			Изм.	Кол.уч.	Лист	№ док.		Подпись

Таблица №1.4.1. Распределение земель.

Общая площадь, га всего	В том числе									
	лесные земли					нелесные земли				
	покрытые лесной растительностью, всего	в том числе, покрытые лесными культурами	лесные питомники, плантации	непокрытые лесной растительностью	итого	дороги	просеки	болота	другие	итого
1	2	3	4	5	6	7	8	9	10	11
34,7336	34,7336	-	-	-	34,7336	-	-	-	-	-

Таблица №1.4.2. Характеристики насаждений проектируемого лесного участка.

Участковое лесничество	Номер квартала	Номер выдела	Состав насаждений или характеристика лесного участка при отсутствии насаждений	Площадь га/запас древесины при наличии (куб.м)		В том числе по группам возраста древостоя (га/куб.м)				
				га	куб. м	молодняки	Средне-возрастные	Приспевающие	спелые и перестойные	
1	2	3	4	5		6	7	8	9	
Мирнинское (год лесоустройства 1980-1983 гг.)	Эксплуатационные									
	9	10	10ерн	3,6647	-	3,6647/-	-	-	-	
		36	10Л	7,3112	439	-	-	-	7,3112/439	
		39	10Л	23,7577	-	23,7577/-	-	-	-	
	Лесные, покрытые лесом				34,7336	439	27,4224/-	-	-	7,3112/439
	Нелесные земли				-	-	-	-	-	-
Итого по кварталу № 9				34,7336	439	27,4224/-	-	-	7,3112/439	
Итого эксплуатационные леса:				34,7336	439	27,4224/-	-	-	7,3112/439	

Таблица №1.4.3. Средние таксационные показатели насаждений проектируемого лесного участка

Целевое назначение лесов	Хозяйство, преобладающая порода	Состав насаждений	Возраст	Бонитет	Полнота	Средний запас древесины, куб.м/га		
						Молодняки	Средневозрастные	Спелые и переспелые
1	2	3	4	5	6	7	8	9
Эксплуатационные	Хвойное, лиственница	10Л	160	5	0,3	-	-	60

*Взам. инв. №	
Подпись и дата	
Инв. № подл.	

Изм.	Кол.уч.	Лист	№ док.	Подпись	Дата	ЯСП/ТМН/14-22/ПМТЗ.ТЧ	Лист
							11

Таблица 1.4.4. Виды и объемы использования лесов на проектируемом лесном участке

Целевое назначение лесов	Хозяйство (хвойное, твердолиственное, мягколиственное), преобладающая порода	Площадь	Единица измерения	Объемы использования лесов (изъятия лесных ресурсов)
1	2	3	4	5
Вид использования лесов - Заготовка древесины; заготовка и сбор недревесных лесных ресурсов; заготовка пищевых лесных ресурсов и сбор лекарственных растений; осуществление видов деятельности в сфере охотничьего хозяйства; ведение сельского хозяйства; осуществление научно-исследовательской, образовательной деятельности; осуществление рекреационной деятельности; выращивание лесных плодовых, ягодных, декоративных растений, лекарственных растений; осуществление геологического изучения недр, разведка и добыча полезных ископаемых; строительство и эксплуатация водохранилищ и иных искусственных водных объектов, создание и расширение территорий морских и речных портов, строительство, реконструкция и эксплуатация гидротехнических сооружений; строительство, реконструкция, эксплуатация линейных объектов; создание и эксплуатация объектов лесоперерабатывающей инфраструктуры; осуществление религиозной деятельности				
Цель предоставления лесов - «Обустройство Южно-Сюльдюкарского лицензионного участка. Кустовая площадка №2»				
Эксплуатационные	Хвойное, лиственница	31,0689	куб.м	-
	Мягколиственное, ерник	3,6647	куб.м.	-

Виды разрешенного использования лесов на проектируемом лесном участке. В квартале № 9 Мирнинского лесничества Мирнинского участкового лесничества на проектируемом лесном участке:

- заготовка древесины; заготовка и сбор недревесных лесных ресурсов; заготовка пищевых лесных ресурсов и сбор лекарственных растений; осуществление видов деятельности в сфере охотничьего хозяйства; ведение сельского хозяйства; осуществление научно-исследовательской, образовательной деятельности; осуществление рекреационной деятельности; выращивание лесных плодовых, ягодных, декоративных растений, лекарственных растений; осуществление геологического изучения недр, разведка и добыча полезных ископаемых; строительство и эксплуатация водохранилищ и иных искусственных водных объектов, создание и расширение территорий морских и речных портов, строительство, реконструкция и эксплуатация гидротехнических сооружений; строительство, реконструкция, эксплуатация линейных объектов; создание и эксплуатация объектов лесоперерабатывающей инфраструктуры; осуществление религиозной деятельности.

Сведения об обременениях проектируемого лесного участка. По данным государственного лесного реестра квартал 9 выдела/части 10, 36, 39 Мирнинского лесничества Мирнинского участкового лесничества имеют обременения по договорам аренды № 84 от 18.02.2019г., № 84Д от 18.02.2019г., № 287 от 19.04.2019г., № 287Д от 19.04.2019г., № 288 от 19.04.2019г., № 288Д от 19.04.2019г., № 290 от 19.04.2019г., № 290Д от 19.04.2019г., №147 от 25.02.2020г., № 148Д от 25.02.2020г., № 974 от 18.07.2022г., № 975Д от 18.07.2022г.

*Взам. инв. №	Подпись и дата	Инв. № подл.							Лист
			ЯСП/ТМН/14-22/ПМТЗ.ТЧ						12
			Изм.	Кол.уч.	Лист	№ док.	Подпись	Дата	

Сведения об ограничениях использования лесов. С учетом целевого назначения и правового режима лесов, установленного лесным законодательством Российской Федерации, лесохозяйственным регламентом Мирнинского лесничества Мирнинского участкового лесничества предусмотрены следующие ограничения в использовании лесов:

нет.

Сведения о наличии зданий, сооружений, объектов, связанных с созданием лесной инфраструктуры и объектов, не связанных с созданием лесной инфраструктуры на проектируемом участке

№ п/п	Участковое лесничество	Номер квартала	Номер выдела	Площадь объекта, га	Наименование объекта
1	2	3	4	5	6
-	-	-	-	-	-

Сведения о наличии на проектируемом лесном участке особо защитных участков лесов, особо охраняемых природных территорий, зон с особыми условиями использования территорий. Согласно данным государственного лесного реестра на проектируемом лесном участке не существуют особо защитные участки лесов (ОЗУ), особо охраняемые природные территории (ООПТ).

№ п/п	Участковое лесничество	Номер квартала	Номер выдела	Виды ОЗУ, наименование ООПТ, виды зон с особыми условиями использования территорий	Общая площадь, га
1	2	3	4	5	6
-	-	-	-	-	-

Проектирование вида использования лесов лесного участка. Согласно лесохозяйственному регламенту Мирнинского лесничества Мирнинского участкового лесничества квартал 9 выдела/части 10, 36, 39, Мирнинского лесничества Мирнинского участкового лесничества, в границах которого расположен проектируемый лесной участок, относится к зоне планируемого освоения лесов для следующих видов использования лесов: заготовка древесины; заготовка и сбор недревесных лесных ресурсов; заготовка пищевых лесных ресурсов и сбор лекарственных растений; осуществление видов деятельности в сфере охотничьего хозяйства; ведение сельского хозяйства; осуществление научно-исследовательской, образовательной деятельности; осуществление рекреационной деятельности; выращивание лесных плодовых, ягодных, декоративных растений, лекарственных растений; осуществление геологического изучения недр, разведка и добыча полезных ископаемых; строительство и эксплуатация водохранилищ и иных искусственных водных объектов, создание и расширение территорий морских и речных портов,

Изн. № подл.	Подпись и дата	*Взам. инв. №					ЯСП/ТМН/14-22/ПМТЗ.ТЧ	Лист
								13
			Изм.	Кол.уч.	Лист	№ док.		Подпись

строительство, реконструкция и эксплуатация гидротехнических сооружений; строительство, реконструкция, эксплуатация линейных объектов; создание и эксплуатация объектов лесоперерабатывающей инфраструктуры; осуществление религиозной деятельности.

2. Сведения о границах территории, в отношении которой утвержден проект межевания, содержащие перечень координат характерных точек этих границ в системе координат, используемой для ведения Единого государственного реестра недвижимости.

Координаты характерных точек границ территории, в отношении которой утвержден проект межевания, определяются в соответствии с требованиями к точности определения координат характерных точек границ, установленных в соответствии с земельным законодательством РФ. Координаты поворотных точек границ образуемых земельных участков приводятся в таблицах ниже.

Система координат МСК 14 зона 2.

Условный номер образуемого земельного участка: 14:16:050101:1177:3У1								
Площадь земельного участка: 1 047 м ²								
Номер характерной точки	Координаты, м		Номер характерной точки	Координаты, м		Номер характерной точки	Координаты, м	
	X	Y		X	Y		X	Y
1	2	3	1	2	3	1	2	3
14:16:050101:1177:3У1(1)			14:16:050101:1177:3У1(2)			14:16:050101:1177:3У1(3)		
1	1052475.13	2352384.41	5	1052292.54	2352226.85	8	1052157.43	2352324.10
2	1052453.21	2352409.84	6	1052243.55	2352224.23	9	1052156.85	2352334.99
3	1052455.48	2352367.45	7	1052263.15	2352201.49	10	1052151.80	2352330.63
4	1052462.68	2352373.66	5	1052292.54	2352226.85	8	1052157.43	2352324.10
1	1052475.13	2352384.41						

Условный номер образуемого земельного участка: 14:16:050101:1177:3У2								
Площадь земельного участка: 10 069 м ²								
Номер характерной точки	Координаты, м		Номер характерной точки	Координаты, м		Номер характерной точки	Координаты, м	
	X	Y		X	Y		X	Y
1	2	3	1	2	3	1	2	3
14:16:050101:1177:3У2(1)			14:16:050101:1177:3У2(2)			12	1052519.58	2352307.48
1	1052702.74	2352098.00	7	1052601.13	2352212.61	13	1052488.81	2352343.26
2	1052664.17	2352139.28	8	1052523.90	2352302.45	14	1052462.68	2352373.66
3	1052604.62	2352208.55	9	1052526.31	2352253.61	15	1052455.48	2352367.45
4	1052566.67	2352206.67	10	1052563.19	2352210.73	16	1052458.19	2352316.86
5	1052641.42	2352119.72	7	1052601.13	2352212.61	17	1052466.09	2352323.67
6	1052661.97	2352095.81	14:16:050101:1177:3У2(3)			11	1052522.02	2352258.61
1	1052702.74	2352098.00	11	1052522.02	2352258.61			

*Взам. инв. №	
Подпись и дата	
Инв. № подл.	

Изм.	Кол.уч.	Лист	№ док.	Подпись	Дата	ЯСП/ТМН/14-22/ПМТЗ.ТЧ	Лист
							14

Условный номер образуемого земельного участка: 14:16:050101:1177:3У3								
Площадь земельного участка: 42 854 м ²								
Номер характерной точки	Координаты, м		Номер характерной точки	Координаты, м		Номер характерной точки	Координаты, м	
	X	Y		X	Y		X	Y
1	2	3	1	2	3	1	2	3
14:16:050101:1177:3У3(1)			20	1052263.15	2352201.49	40	1052154.52	2352190.42
1	1052567.91	2352411.46	21	1052243.55	2352224.23	32	1052224.92	2352193.95
2	1052515.52	2352472.43	22	1052227.57	2352223.37	14:16:050101:1177:3У3(8)		
3	1052520.55	2352370.62	23	1052228.92	2352194.14	41	1052280.85	2352526.60
1	1052567.91	2352411.46	24	1052321.18	2352198.72	42	1052239.54	2352574.50
14:16:050101:1177:3У3(2)			18	1052357.87	2352230.35	43	1052211.35	2352550.19
4	1052516.59	2352367.22	14:16:050101:1177:3У3(5)			44	1052212.71	2352522.95
5	1052511.16	2352475.80	25	1052315.98	2352194.24	41	1052280.85	2352526.60
6	1052450.33	2352463.54	26	1052229.12	2352189.93	14:16:050101:1177:3У3(9)		
7	1052453.21	2352409.84	27	1052232.48	2352122.24	45	1052208.52	2352522.72
8	1052475.13	2352384.41	25	1052315.98	2352194.24	46	1052207.34	2352546.74
9	1052462.68	2352373.66	14:16:050101:1177:3У3(6)			47	1052177.56	2352521.06
10	1052488.81	2352343.26	28	1052228.64	2352118.93	45	1052208.52	2352522.72
11	1052500.17	2352353.05	29	1052225.13	2352189.73	14:16:050101:1177:3У3(10)		
4	1052516.59	2352367.22	30	1052157.95	2352186.44	48	1052150.40	2352455.22
14:16:050101:1177:3У3(3)			31	1052221.48	2352112.76	49	1052148.74	2352486.27
12	1052482.50	2352510.81	28	1052228.64	2352118.93	50	1052136.52	2352485.67
13	1052404.61	2352601.42	14:16:050101:1177:3У3(7)			51	1052129.42	2352479.55
14	1052320.29	2352528.72	32	1052224.92	2352193.95	48	1052150.40	2352455.22
15	1052446.48	2352535.48	33	1052223.38	2352223.14	14:16:050101:1177:3У3(11)		
16	1052448.09	2352505.32	34	1052163.02	2352219.91	52	1052148.51	2352490.46
17	1052457.53	2352505.78	35	1052157.43	2352324.10	53	1052148.23	2352495.77
12	1052482.50	2352510.81	36	1052151.80	2352330.63	54	1052141.67	2352490.12
14:16:050101:1177:3У3(4)			37	1052156.85	2352334.99	52	1052148.51	2352490.46
18	1052357.87	2352230.35	38	1052151.74	2352430.28			
19	1052292.54	2352226.85	39	1052034.71	2352329.37			

Условный номер образуемого земельного участка: 14:16:050101:1177:3У4								
Площадь земельного участка: 9 023 м ²								
Номер характерной точки	Координаты, м		Номер характерной точки	Координаты, м		Номер характерной точки	Координаты, м	
	X	Y		X	Y		X	Y
1	2	3	1	2	3	1	2	3
			7	1052661.97	2352095.81			
1	1052722.30	2352099.04				20	1052519.58	2352307.48
2	1052675.34	2352149.29	12	1052620.11	2352213.54	21	1052518.35	2352331.91
3	1052623.57	2352209.51	13	1052522.70	2352326.85	22	1052500.17	2352353.05
4	1052604.62	2352208.55	14	1052523.90	2352302.45	23	1052488.81	2352343.26
5	1052664.17	2352139.28	15	1052601.13	2352212.61	20	1052519.58	2352307.48
6	1052702.74	2352098.00	12	1052620.11	2352213.54			
1	1052722.30	2352099.04				24	1052523.24	2352234.17
			16	1052563.19	2352210.73	25	1052522.02	2352258.61
7	1052661.97	2352095.81	17	1052526.31	2352253.61	26	1052466.09	2352323.67
8	1052641.42	2352119.72	18	1052527.50	2352229.22	27	1052458.19	2352316.86
9	1052566.67	2352206.67	19	1052544.22	2352209.79	28	1052458.59	2352309.37
10	1052547.68	2352205.72	16	1052563.19	2352210.73	24	1052523.24	2352234.17
11	1052643.05	2352094.8						

*Взам. инв. №

Подпись и дата

Инв. № подл.

Изм.	Кол.уч.	Лист	№ док.	Подпись	Дата	ЯСП/ТМН/14-22/ПМТЗ.ТЧ	Лист
							15

Условный номер образуемого земельного участка: 14:16:050101:1172:3У3								
Площадь земельного участка: 37 364 м ²								
Номер характерной точки	Координаты, м		Номер характерной точки	Координаты, м		Номер характерной точки	Координаты, м	
	X	Y		X	Y		X	Y
1	2	3	1	2	3	1	2	3
14:16:050101:1172:3У3(1)			17	1052348.69	2352500.39	14:16:050101:1172:3У3(7)		
1	1052511.16	2352475.80	18	1052363.86	2352513.47	31	1052343.52	2352495.92
2	1052511.07	2352477.58	19	1052374.04	2352501.65	32	1052214.37	2352489.52
3	1052489.09	2352503.14	10	1052448.09	2352505.32	33	1052219.36	2352388.89
4	1052377.54	2352497.60	14:16:050101:1172:3У3(4)			31	1052343.52	2352495.92
5	1052453.21	2352409.84	20	1052454.73	2352313.87	14:16:050101:1172:3У3(8)		
6	1052450.33	2352463.54	21	1052428.55	2352344.21	34	1052215.33	2352385.41
1	1052511.16	2352475.80	22	1052292.54	2352226.85	35	1052210.17	2352489.31
14:16:050101:1172:3У3(2)			23	1052357.87	2352230.35	36	1052148.74	2352486.27
7	1052485.63	2352507.17	20	1052454.73	2352313.87	37	1052150.40	2352455.22
8	1052482.50	2352510.81	14:16:050101:1172:3У3(5)			38	1052163.31	2352440.25
9	1052457.53	2352505.78	24	1052243.55	2352224.23	39	1052151.74	2352430.28
7	1052485.63	2352507.17	25	1052226.55	2352243.94	40	1052156.85	2352334.99
14:16:050101:1172:3У3(3)			26	1052227.57	2352223.37	34	1052215.33	2352385.41
10	1052448.09	2352505.32	24	1052243.55	2352224.23	14:16:050101:1172:3У3(9)		
11	1052446.48	2352535.48	14:16:050101:1172:3У3(6)			41	1052209.97	2352493.50
12	1052320.29	2352528.72	27	1052223.38	2352223.14	42	1052208.52	2352522.72
13	1052296.62	2352508.31	28	1052222.09	2352249.11	43	1052177.56	2352521.06
14	1052280.85	2352526.60	29	1052157.43	2352324.10	44	1052148.23	2352495.77
15	1052212.71	2352522.95	30	1052163.02	2352219.91	45	1052148.51	2352490.46
16	1052214.16	2352493.72	27	1052223.38	2352223.14	41	1052209.97	2352493.50

Условный номер образуемого земельного участка: 14:16:050101:1172:3У4		
Площадь земельного участка: 14 м ²		
Номер характерной точки	Координаты, м	
	X	Y
1	2	3
1	1052458.59	2352309.37
2	1052458.19	2352316.86
3	1052454.73	2352313.87
1	1052458.59	2352309.37

Условный номер образуемого земельного участка: 14:16:050101:1171:3У1								
Площадь земельного участка: 682 м ²								
Номер характерной точки	Координаты, м		Номер характерной точки	Координаты, м		Номер характерной точки	Координаты, м	
	X	Y		X	Y		X	Y
1	2	3	1	2	3	1	2	3
14:16:050101:1171:3У1(1)			4	1052343.64	2352496.03	6	1052219.26	2352388.80
1	1052377.45	2352497.71	1	1052377.45	2352497.71	7	1052215.42	2352385.49
2	1052374.14	2352501.54	14:16:050101:1171:3У1(2)			8	1052222.19	2352249.00
3	1052348.56	2352500.27	5	1052226.44	2352244.07	5	1052226.44	2352244.07

*Взам. инв. №	
Подпись и дата	
Инв. № подл.	

Условный номер образуемого земельного участка: 14:16:050101:1171:392								
Площадь земельного участка: 2803 м ²								
Номер характерной точки	Координаты, м		Номер характерной точки	Координаты, м		Номер характерной точки	Координаты, м	
	X	Y		X	Y		X	Y
1	2	3	1	2	3	1	2	3
14:16:050101:1171:392(1)			14:16:050101:1171:392(6)			43	1053211.04	2351642.14
1	1054861.58	2350218.38	22	1054088.20	2351037.09	44	1053159.54	2351639.58
2	1054859.41	2350222.27	23	1054086.37	2351073.99	45	1053165.04	2351635.84
3	1054825.99	2350220.61	24	1054082.24	2351076.67	42	1053216.12	2351638.38
4	1054828.15	2350216.72	25	1054084.07	2351039.76	14:16:050101:1171:392(12)		
1	1054861.58	2350218.38	22	1054088.20	2351037.09	46	1053157.29	2351641.11
14:16:050101:1171:392(2)			14:16:050101:1171:392(7)			47	1053155.15	2351684.19
5	1054719.38	2350421.36	26	1054076.45	2351080.40	48	1053151.00	2351687.51
6	1054716.53	2350478.82	27	1054070.71	2351084.12	49	1053153.16	2351643.93
7	1054712.15	2350486.69	28	1054019.40	2351081.57	46	1053157.29	2351641.11
8	1054715.38	2350421.29	29	1054025.15	2351077.86	14:16:050101:1171:392(13)		
5	1054719.38	2350421.36	26	1054076.45	2351080.40	50	1052886.55	2351922.33
14:16:050101:1171:392(3)			14:16:050101:1171:392(8)			51	1052882.37	2351926.11
9	1054698.83	2350510.62	30	1053777.94	2351237.72	52	1052842.94	2351924.16
10	1054696.65	2350514.52	31	1053776.11	2351274.62	53	1052840.98	2351963.59
11	1054663.24	2350512.86	32	1053771.98	2351277.30	54	1052836.79	2351967.38
12	1054665.40	2350508.97	33	1053773.80	2351240.40	55	1052838.89	2351925.01
9	1054698.83	2350510.62	30	1053777.94	2351237.72	56	1052844.18	2351920.23
14:16:050101:1171:392(4)			14:16:050101:1171:392(9)			50	1052886.55	2351922.33
13	1054484.87	2350800.33	34	1053645.14	2351359.32	14:16:050101:1171:392(14)		
14	1054481.28	2350804.14	35	1053639.38	2351363.03	57	1052604.44	2352208.69
15	1054430.93	2350801.65	36	1053588.09	2351360.48	58	1052601.20	2352212.53
16	1054435.50	2350797.88	37	1053593.84	2351356.77	59	1052563.25	2352210.65
13	1054484.87	2350800.33	34	1053645.14	2351359.32	60	1052566.55	2352206.81
14:16:050101:1171:392(5)			14:16:050101:1171:392(10)			57	1052604.44	2352208.69
17	1054398.89	2350828.14	38	1053467.66	2351438.36	14:16:050101:1171:392(15)		
18	1054396.66	2350872.97	39	1053465.83	2351475.27	61	1052526.28	2352253.65
19	1054393.83	2350875.17	40	1053461.71	2351477.93	62	1052523.86	2352302.49
20	1054392.52	2350876.02	41	1053463.54	2351441.03	63	1052519.61	2352307.44
21	1054394.72	2350831.59	38	1053467.66	2351438.36	64	1052522.03	2352258.60
17	1054398.89	2350828.14	14:16:050101:1171:392(11)			61	1052526.28	2352253.65
			42	1053216.12	2351638.38			

*Взам. инв. №						
Подпись и дата						
Инв. № подл.						
Изм.	Кол.уч.	Лист	№ док.	Подпись	Дата	Лист 18

Условный номер образуемого земельного участка: 14:16:050101:1176:3У1								
Площадь земельного участка: 93 413 м ²								
Номер характерной точки	Координаты, м		Номер характерной точки	Координаты, м		Номер характерной точки	Координаты, м	
	X	Y		X	Y		X	Y
1	2	3	1	2	3	1	2	3
14:16:050101:1176:3У1(1)			33	1054435.50	2350797.88	64	1053465.83	2351475.27
1	1055015.19	2350011.79	34	1054442.07	2350792.42	65	1053467.67	2351438.36
2	1055000.02	2350038.47	35	1054508.61	2350730.38	66	1053588.09	2351360.49
3	1054977.78	2350040.54	36	1054586.20	2350635.25	63	1053639.38	2351363.03
4	1054959.67	2350042.23	37	1054650.10	2350536.45	14:16:050101:1176:3У1(13)		
5	1054949.46	2350060.56	38	1054663.21	2350512.92	67	1053463.53	2351441.03
6	1054920.12	2350051.58	28	1054696.60	2350514.61	68	1053461.70	2351477.93
7	1054933.29	2350027.94	14:16:050101:1176:3У1(7)			69	1053233.75	2351625.34
8	1054924.71	2350011.98	39	1054481.28	2350804.15	70	1053216.23	2351638.30
9	1054912.72	2349989.69	40	1054470.87	2350815.27	71	1053165.22	2351635.72
10	1054926.85	2349964.85	41	1054396.66	2350872.97	72	1053217.47	2351600.15
11	1054975.96	2349994.36	42	1054398.89	2350828.14	67	1053463.53	2351441.03
1	1055015.19	2350011.79	43	1054430.93	2350801.65	14:16:050101:1176:3У1(14)		
14:16:050101:1176:3У1(2)			39	1054481.28	2350804.15	73	1053211.01	2351642.16
12	1054899.70	2350149.91	14:16:050101:1176:3У1(8)			74	1053167.10	2351674.63
13	1054861.58	2350218.38	44	1054394.72	2350831.59	75	1053155.16	2351684.18
14	1054828.15	2350216.72	45	1054392.52	2350876.02	76	1053157.29	2351641.11
15	1054870.36	2350140.94	46	1054340.71	2350909.52	77	1053159.43	2351639.66
12	1054899.70	2350149.91	47	1054086.37	2351073.99	73	1053211.01	2351642.16
14:16:050101:1176:3У1(3)			48	1054088.21	2351037.08	14:16:050101:1176:3У1(15)		
16	1054859.41	2350222.27	49	1054324.42	2350884.33	78	1053153.15	2351643.93
17	1054765.66	2350390.62	50	1054368.58	2350853.21	79	1053150.99	2351687.51
18	1054731.64	2350390.02	44	1054394.72	2350831.59	80	1053107.56	2351722.25
19	1054825.99	2350220.61	14:16:050101:1176:3У1(9)			81	1052886.56	2351922.32
16	1054859.41	2350222.27	51	1054084.07	2351039.76	82	1052844.18	2351920.22
14:16:050101:1176:3У1(4)			52	1054082.23	2351076.67	83	1053087.43	2351700.01
20	1054748.25	2350421.85	53	1054076.61	2351080.30	84	1053147.94	2351647.48
21	1054716.53	2350478.82	54	1054025.25	2351077.79	78	1053153.15	2351643.93
22	1054719.38	2350421.36	51	1054084.07	2351039.76	14:16:050101:1176:3У1(16)		
20	1054748.25	2350421.85	14:16:050101:1176:3У1(10)			85	1052882.37	2351926.12
14:16:050101:1176:3У1(5)			55	1054070.60	2351084.19	86	1052840.99	2351963.58
23	1054715.38	2350421.28	56	1053776.11	2351274.62	87	1052842.94	2351924.16
24	1054712.15	2350486.69	57	1053777.94	2351237.72	85	1052882.37	2351926.12
25	1054698.83	2350510.62	58	1054019.35	2351081.61	14:16:050101:1176:3У1(17)		
26	1054665.40	2350508.97	55	1054070.60	2351084.19	88	1052838.89	2351925.01
27	1054714.25	2350421.26	14:16:050101:1176:3У1(11)			89	1052836.79	2351967.38
23	1054715.38	2350421.28	59	1053773.80	2351240.40	90	1052793.63	2352006.45
14:16:050101:1176:3У1(6)			60	1053771.97	2351277.30	91	1052726.94	2352072.10
28	1054696.60	2350514.61	61	1053645.14	2351359.31	92	1052702.74	2352098.00
29	1054676.31	2350551.05	62	1053593.84	2351356.77	93	1052661.97	2352095.81
30	1054645.53	2350606.31	59	1053773.80	2351240.40	94	1052703.22	2352047.83
31	1054590.83	2350687.13	14:16:050101:1176:3У1(12)			95	1052773.50	2351984.21
32	1054484.87	2350800.32	63	1053639.38	2351363.03	88	1052838.89	2351925.01

Изн. № подл.	Подпись и дата	*Взам. инв. №

Изм.	Кол.уч.	Лист	№ док.	Подпись	Дата	ЯСП/ТМН/14-22/ПМТЗ.ТЧ	Лист
							20

Условный номер образуемого земельного участка: 14:16:050101:1176:3У2

Площадь земельного участка: 87 436 м²

Номер характерной точки	Координаты, м		Номер характерной точки	Координаты, м		Номер характерной точки	Координаты, м	
	X	Y		X	Y		X	Y
1	2	3	1	2	3	1	2	3
14:16:050101:1176:3У2(1)			33	1054748.25	2350421.85	63	1054500.91	2350805.12
1	1054977.78	2350040.54	29	1054765.26	2350422.16	14:16:050101:1176:3У2(14)		
2	1054964.13	2350065.06	14:16:050101:1176:3У2(9)			70	1054430.93	2350801.65
3	1054949.46	2350060.56	34	1054714.25	2350421.26	71	1054398.89	2350828.14
4	1054959.67	2350042.23	35	1054665.40	2350508.97	72	1054399.90	2350807.84
1	1054977.78	2350040.54	36	1054648.40	2350508.12	73	1054408.71	2350800.54
14:16:050101:1176:3У2(2)			37	1054696.94	2350420.96	70	1054430.93	2350801.65
5	1054933.29	2350027.94	34	1054714.25	2350421.26	14:16:050101:1176:3У2(15)		
6	1054920.12	2350051.58	14:16:050101:1176:3У2(10)			74	1054395.73	2350811.29
7	1054905.19	2350047.03	38	1054712.15	2350486.69	75	1054394.72	2350831.59
8	1054924.71	2350011.98	39	1054710.92	2350511.22	76	1054368.58	2350853.21
5	1054933.29	2350027.94	40	1054698.83	2350510.62	77	1054324.42	2350884.33
14:16:050101:1176:3У2(3)			38	1054712.15	2350486.69	78	1054088.21	2351037.08
9	1054914.37	2350154.41	14:16:050101:1176:3У2(11)			79	1054089.12	2351018.62
10	1054878.29	2350219.20	41	1054710.71	2350515.33	80	1054316.02	2350871.89
11	1054861.58	2350218.38	42	1054710.45	2350520.57	81	1054359.47	2350841.29
12	1054899.70	2350149.91	43	1054658.32	2350614.18	74	1054395.73	2350811.29
9	1054914.37	2350154.41	44	1054602.59	2350696.52	14:16:050101:1176:3У2(16)		
14:16:050101:1176:3У2(4)			45	1054504.50	2350801.29	82	1054392.52	2350876.02
13	1054870.36	2350140.94	46	1054484.87	2350800.32	83	1054391.60	2350894.47
14	1054828.15	2350216.72	47	1054590.83	2350687.13	84	1054102.21	2351081.60
15	1054811.16	2350215.87	48	1054645.53	2350606.31	85	1054086.04	2351080.75
16	1054855.43	2350136.37	49	1054676.31	2350551.05	86	1054086.37	2351073.99
13	1054870.36	2350140.94	50	1054696.6	2350514.61	87	1054340.71	2350909.52
14:16:050101:1176:3У2(5)			41	1054710.71	2350515.33	82	1054392.52	2350876.02
17	1054876.11	2350223.10	14:16:050101:1176:3У2(12)			14:16:050101:1176:3У2(17)		
18	1054782.65	2350390.92	51	1054663.21	2350512.92	88	1054096.30	2351085.44
19	1054765.66	2350390.62	52	1054650.10	2350536.45	89	1054085.46	2351092.44
20	1054859.41	2350222.27	53	1054586.20	2350635.25	90	1054085.83	2351084.96
17	1054876.11	2350223.10	54	1054508.61	2350730.38	88	1054096.30	2351085.44
14:16:050101:1176:3У2(6)			55	1054442.07	2350792.42	14:16:050101:1176:3У2(18)		
21	1054825.99	2350220.61	56	1054435.50	2350797.88	91	1054082.23	2351076.67
22	1054731.64	2350390.02	57	1054413.26	2350796.78	92	1054082.04	2351080.56
23	1054720.95	2350389.84	58	1054432.17	2350781.14	93	1054076.61	2351080.30
24	1054721.60	2350376.68	59	1054497.63	2350720.11	91	1054082.23	2351076.67
25	1054808.99	2350219.77	60	1054574.05	2350626.41	14:16:050101:1176:3У2(19)		
21	1054825.99	2350220.61	61	1054637.00	2350528.59	94	1054084.98	2351021.30
14:16:050101:1176:3У2(7)			62	1054646.21	2350512.05	95	1054084.07	2351039.76
26	1054717.21	2350384.57	51	1054663.21	2350512.92	96	1054025.25	2351077.79
27	1054716.95	2350389.77	14:16:050101:1176:3У2(13)			97	1053999.56	2351076.53
28	1054714.34	2350389.72	63	1054500.91	2350805.12	94	1054084.98	2351021.30
26	1054717.21	2350384.57	64	1054481.01	2350826.38	14:16:050101:1176:3У2(20)		
14:16:050101:1176:3У2(8)			65	1054402.52	2350887.41	98	1054081.84	2351084.76
29	1054765.26	2350422.16	66	1054395.73	2350891.80	99	1054081.33	2351095.11
30	1054715.54	2350511.44	67	1054396.66	2350872.97	100	1053775.20	2351293.08
31	1054714.92	2350511.41	68	1054470.87	2350815.27	101	1053776.11	2351274.62
32	1054716.53	2350478.82	69	1054481.28	2350804.15	102	1054070.60	2351084.19

Ивл. № подл.	Подпись и дата	*Взам. инв. №	

Лист

ЯСП/ТМН/14-22/ПМТЗ.ТЧ

21

Изм.	Кол.уч.	Лист	№ док.	Подпись	Дата
------	---------	------	--------	---------	------

Номер характерной точки	Координаты, м		Номер характерной точки	Координаты, м		Номер характерной точки	Координаты, м	
	X	Y		X	Y		X	Y
1	2	3	1	2	3	1	2	3
98	1054081.84	2351084.76	14:16:050101:1176:3Y2(27)			14:16:050101:1176:3Y2(32)		
14:16:050101:1176:3Y2(21)			129	1053464.45	2351422.57	157	1053150.99	2351687.51
103	1054019.35	2351081.61	130	1053463.53	2351441.03	158	1053150.00	2351707.52
104	1053777.94	2351237.72	131	1053217.47	2351600.15	159	1053117.29	2351733.68
105	1053778.85	2351219.26	132	1053165.22	2351635.72	160	1052907.75	2351923.37
106	1053993.69	2351080.32	133	1053157.58	2351635.34	161	1052886.56	2351922.32
103	1054019.35	2351081.61	134	1053158.22	2351622.33	162	1053107.56	2351722.25
14:16:050101:1176:3Y2(22)			135	1053209.17	2351587.65	157	1053150.99	2351687.51
107	1053771.97	2351277.30	129	1053464.45	2351422.57	14:16:050101:1176:3Y2(33)		
108	1053771.05	2351295.76	14:16:050101:1176:3Y2(28)			163	1052903.56	2351927.17
109	1053670.81	2351360.58	136	1053234.68	2351643.32	164	1052839.94	2351984.77
110	1053645.14	2351359.31	137	1053176.24	2351686.53	165	1052840.99	2351963.58
107	1053771.97	2351277.30	138	1053154.17	2351704.19	166	1052882.37	2351926.12
14:16:050101:1176:3Y2(23)			139	1053155.16	2351684.18	163	1052903.56	2351927.17
111	1053774.71	2351221.93	140	1053167.10	2351674.63	14:16:050101:1176:3Y2(34)		
112	1053773.80	2351240.40	141	1053211.01	2351642.16	167	1052839.95	2351903.82
113	1053593.84	2351356.77	136	1053234.68	2351643.32	168	1052839.15	2351919.97
114	1053568.18	2351355.49	14:16:050101:1176:3Y2(29)			169	1052822.99	2351919.17
111	1053774.71	2351221.93	142	1053154.08	2351625.16	167	1052839.95	2351903.82
14:16:050101:1176:3Y2(24)			143	1053153.58	2351635.14	14:16:050101:1176:3Y2(35)		
115	1053665.05	2351364.30	144	1053140.33	2351634.51	170	1052838.94	2351923.97
116	1053464.92	2351493.72	142	1053154.08	2351625.16	171	1052838.89	2351925.01
117	1053465.83	2351475.27	14:16:050101:1176:3Y2(30)			172	1052773.50	2351984.21
118	1053639.38	2351363.03	145	1053159.43	2351639.66	173	1052703.22	2352047.83
115	1053665.05	2351364.30	146	1053157.29	2351641.11	174	1052661.97	2352095.81
14:16:050101:1176:3Y2(25)			147	1053157.37	2351639.55	175	1052643.05	2352094.8
119	1053588.09	2351360.49	145	1053159.43	2351639.66	176	1052692.45	2352037.34
120	1053467.67	2351438.36	14:16:050101:1176:3Y2(31)			177	1052763.43	2351973.09
121	1053468.59	2351419.89	148	1053153.38	2351639.36	178	1052818.79	2351922.97
122	1053562.41	2351359.22	149	1053153.15	2351643.93	170	1052838.94	2351923.97
119	1053588.09	2351360.49	150	1053147.94	2351647.48	14:16:050101:1176:3Y2(36)		
14:16:050101:1176:3Y2(26)			151	1053087.43	2351700.01	179	1052836.79	2351967.38
123	1053461.70	2351477.93	152	1052844.18	2351920.22	180	1052835.74	2351988.57
124	1053460.79	2351496.39	153	1052843.14	2351920.17	181	1052803.93	2352017.36
125	1053242.30	2351637.68	154	1052844.14	2351900.02	182	1052737.69	2352082.57
126	1053239.84	2351639.50	155	1053077.48	2351688.78	183	1052722.30	2352099.04
127	1053216.23	2351638.30	156	1053135.48	2351638.43	184	1052702.74	2352098.00
128	1053233.75	2351625.34	148	1053153.38	2351639.36	185	1052726.94	2352072.10
123	1053461.70	2351477.93				186	1052793.63	2352006.45
						179	1052836.79	2351967.38

*Взам. инв. №	
Подпись и дата	
Инв. № подл.	

Условный номер образуемого земельного участка: 14:16:050101:1171:3У4								
Площадь земельного участка: 2 593 м ²								
Номер характерной точки	Координаты, м		Номер характерной точки	Координаты, м		Номер характерной точки	Координаты, м	
	X	Y		X	Y		X	Y
1	2	3	1	2	3	1	2	3
14:16:050101:1171:3У4(1)			33	1054430.93	2350801.65	14:16:050101:1171:3У4(16)		
1	1054878.29	2350219.21	34	1054408.71	2350800.54	65	1053776.11	2351274.62
2	1054876.12	2350223.09	35	1054413.26	2350796.78	66	1053775.19	2351293.08
3	1054859.41	2350222.27	32	1054435.50	2350797.88	67	1053771.06	2351295.75
4	1054861.58	2350218.38	14:16:050101:1171:3У4(9)			68	1053771.98	2351277.30
1	1054878.29	2350219.21	36	1054399.89	2350807.84	65	1053776.11	2351274.62
14:16:050101:1171:3У4(2)			37	1054398.89	2350828.14	14:16:050101:1171:3У4(17)		
5	1054828.15	2350216.72	38	1054394.72	2350831.59	69	1053778.85	2351219.26
6	1054825.99	2350220.61	39	1054395.73	2350811.29	70	1053777.94	2351237.72
7	1054808.99	2350219.77	36	1054399.89	2350807.84	71	1053773.80	2351240.40
8	1054811.16	2350215.87	14:16:050101:1171:3У4(10)			72	1053774.72	2351221.92
5	1054828.15	2350216.72	40	1054396.66	2350872.97	69	1053778.85	2351219.26
14:16:050101:1171:3У4(3)			41	1054395.73	2350891.80	14:16:050101:1171:3У4(18)		
9	1054721.60	2350376.68	42	1054391.60	2350894.47	73	1053670.80	2351360.59
10	1054720.95	2350389.84	43	1054392.52	2350876.02	74	1053665.05	2351364.30
11	1054716.95	2350389.76	44	1054393.83	2350875.17	75	1053639.38	2351363.03
12	1054717.21	2350384.57	40	1054396.66	2350872.97	76	1053645.14	2351359.32
9	1054721.60	2350376.68	14:16:050101:1171:3У4(11)			73	1053670.80	2351360.59
14:16:050101:1171:3У4(4)			45	1054089.12	2351018.62	14:16:050101:1171:3У4(19)		
13	1054716.53	2350478.82	46	1054088.20	2351037.09	77	1053593.84	2351356.77
14	1054714.92	2350511.41	47	1054084.07	2351039.76	78	1053588.09	2351360.48
15	1054715.52	2350511.44	48	1054084.98	2351021.30	79	1053562.42	2351359.21
16	1054713.36	2350515.35	45	1054089.12	2351018.62	80	1053568.17	2351355.50
17	1054696.65	2350514.52	14:16:050101:1171:3У4(12)			77	1053593.84	2351356.77
18	1054698.83	2350510.62	49	1054086.37	2351073.99	14:16:050101:1171:3У4(20)		
19	1054710.92	2350511.22	50	1054086.04	2351080.75	81	1053465.83	2351475.27
20	1054712.15	2350486.69	51	1054082.04	2351080.55	82	1053464.92	2351493.72
13	1054716.53	2350478.82	52	1054082.24	2351076.67	83	1053460.79	2351496.39
14:16:050101:1171:3У4(5)			49	1054086.37	2351073.99	84	1053461.71	2351477.93
21	1054713.30	2350515.46	14:16:050101:1171:3У4(13)			81	1053465.83	2351475.27
22	1054710.46	2350520.57	53	1054102.10	2351081.68	14:16:050101:1171:3У4(21)		
23	1054710.72	2350515.33	54	1054096.36	2351085.39	85	1053468.58	2351419.89
21	1054713.30	2350515.46	55	1054070.71	2351084.12	86	1053467.66	2351438.36
14:16:050101:1171:3У4(6)			56	1054076.45	2351080.40	87	1053463.54	2351441.03
24	1054665.40	2350508.97	53	1054102.10	2351081.68	88	1053464.45	2351422.57
25	1054663.24	2350512.86	14:16:050101:1171:3У4(14)			85	1053468.58	2351419.89
26	1054646.23	2350512.02	57	1054085.83	2351084.96	14:16:050101:1171:3У4(22)		
27	1054648.40	2350508.12	58	1054085.45	2351092.44	89	1053239.77	2351639.55
24	1054665.40	2350508.97	59	1054081.33	2351095.11	90	1053234.69	2351643.31
14:16:050101:1171:3У4(7)			60	1054081.84	2351084.76	91	1053211.04	2351642.14
28	1054504.50	2350801.30	57	1054085.83	2351084.96	92	1053216.12	2351638.38
29	1054500.91	2350805.12	14:16:050101:1171:3У4(15)			89	1053239.77	2351639.55
30	1054481.28	2350804.14	61	1054025.15	2351077.86	14:16:050101:1171:3У4(23)		
31	1054484.87	2350800.33	62	1054019.40	2351081.57	93	1053158.22	2351622.33
28	1054504.50	2350801.30	63	1053993.73	2351080.30	94	1053157.58	2351635.33
14:16:050101:1171:3У4(8)			64	1053999.48	2351076.58	95	1053153.58	2351635.14
32	1054435.50	2350797.88	61	1054025.15	2351077.86	96	1053154.08	2351625.16

Взам. инв. №	
Подпись и дата	
Инв. № подл.	

Номер характерной точки	Координаты, м		Номер характерной точки	Координаты, м		Номер характерной точки	Координаты, м	
	X	Y		X	Y		X	Y
1	2	3	1	2	3	1	2	3
93	1053158.22	2351622.33	112	1052882.37	2351926.11	129	1052601.20	2352212.53
14:16:050101:1171:3У4(24)			113	1052886.55	2351922.33	130	1052604.44	2352208.69
97	1053165.04	2351635.84	110	1052907.74	2351923.38	127	1052623.46	2352209.63
98	1053159.54	2351639.58	14:16:050101:1171:3У4(28)			14:16:050101:1171:3У4(31)		
99	1053135.53	2351638.39	114	1052844.18	2351920.23	131	1052566.55	2352206.81
100	1053138.77	2351635.58	115	1052838.89	2351925.01	132	1052563.25	2352210.65
101	1053140.19	2351634.61	116	1052838.94	2351923.97	133	1052544.27	2352209.71
97	1053165.04	2351635.84	117	1052818.79	2351922.97	134	1052547.57	2352205.87
14:16:050101:1171:3У4(25)			118	1052822.98	2351919.18	131	1052566.55	2352206.81
102	1053157.37	2351639.55	119	1052839.15	2351919.97	14:16:050101:1171:3У4(32)		
103	1053157.29	2351641.11	120	1052839.95	2351903.82	135	1052527.50	2352229.22
104	1053153.16	2351643.93	121	1052844.14	2351900.02	136	1052526.28	2352253.65
105	1053153.38	2351639.35	122	1052843.14	2351920.17	137	1052522.03	2352258.60
102	1053157.37	2351639.55	114	1052844.18	2351920.23	138	1052523.25	2352234.17
14:16:050101:1171:3У4(26)			14:16:050101:1171:3У4(29)			135	1052527.50	2352229.22
106	1053155.15	2351684.19	123	1052840.98	2351963.59	14:16:050101:1171:3У4(33)		
107	1053154.16	2351704.19	124	1052839.93	2351984.78	139	1052523.86	2352302.49
108	1053150.00	2351707.52	125	1052835.74	2351988.57	140	1052522.65	2352326.90
109	1053151.00	2351687.51	126	1052836.79	2351967.38	141	1052518.40	2352331.85
106	1053155.15	2351684.19	123	1052840.98	2351963.59	142	1052519.61	2352307.44
14:16:050101:1171:3У4(27)			14:16:050101:1171:3У4(30)			139	1052523.86	2352302.49
110	1052907.74	2351923.38	127	1052623.46	2352209.63			
111	1052903.56	2351927.17	128	1052620.16	2352213.47			

Условный номер образуемого земельного участка: 14:16:000000:11/чзУ2

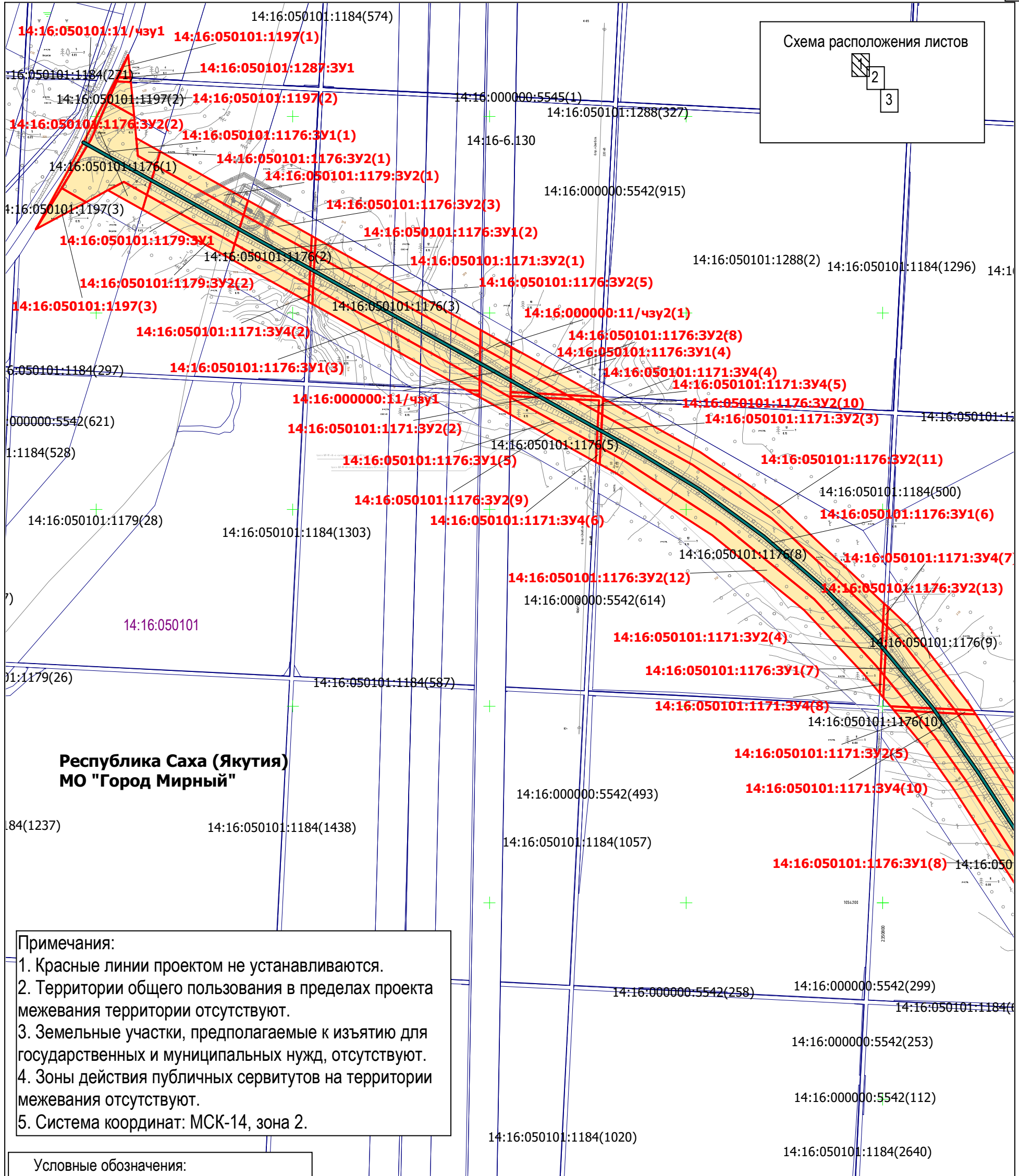
Площадь земельного участка: 1 082 м²

Номер характерной точки	Координаты, м		Номер характерной точки	Координаты, м		Номер характерной точки	Координаты, м	
	X	Y		X	Y		X	Y
1	2	3	1	2	3	1	2	3
14:16:000000:11/чзУ2(1)			4	1054765.65	2350390.63	6	1054714.25	2350421.26
1	1054782.65	2350390.93	1	1054782.65	2350390.93	7	1054696.94	2350420.96
2	1054765.27	2350422.14	14:16:000000:11/чзУ2(2)			8	1054714.33	2350389.74
3	1054748.25	2350421.85	5	1054731.64	2350390.04	5	1054731.64	2350390.04

3. Границы публичных сервитутов

Публичные сервитуты в границах межевания отсутствуют. Земли сельскохозяйственного назначения, особо охраняемых природных территорий на участках проведения работ отсутствуют.

Взам. инв. №	Подпись и дата	Инв. № подл.							Лист
			ЯСП/ТМН/14-22/ПМТЗ.ТЧ						24
Изм.	Кол.уч.	Лист	№ док.	Подпись	Дата				



**Республика Саха (Якутия)
МО "Город Мирный"**

- Примечания:**
1. Красные линии проектом не устанавливаются.
 2. Территории общего пользования в пределах проекта межевания территории отсутствуют.
 3. Земельные участки, предполагаемые к изъятию для государственных и муниципальных нужд, отсутствуют.
 4. Зоны действия публичных сервитутов на территории межевания отсутствуют.
 5. Система координат: МСК-14, зона 2.

- Условные обозначения:**
- граница зоны планируемого размещения линейного объекта
 - граница образуемого участка/части земельного участка
 - ось технологического проезда к кустовой площадке №2
 - кустовая площадка №2
 - граница существующего земельного участка по сведениям ЕГРН
- 14:16:050101 номер кадастрового квартала
- 14:16:050101:1177 кадастровый номер земельного участка по сведениям ЕГРН
- 14:16:050101:1171:3У1 условный номер образуемого земельного участка
- 14:16:050101:11/чзУ1 условный номер образуемой части земельного участка

Изм.	Кол.уч.	Лист	№ док.	Подп.	Дата
Разраб.		Машакаева		<i>ММ</i>	06.2023
Проверил		Воронцов		<i>ВВ</i>	06.2023
ГИП		Воронцов		<i>ВВ</i>	06.2023

ЯСП/ТМН/14-22/ППТЗ.ГЧ					
Документация по планировке территории (проект планировки и проект межевания территории) для размещения линейного объекта: "Обустройство Южно-Слюдякарского лицензионного участка. Кустовая площадка №2"					
Том 3			Стадия	Лист	Листов
Основная часть проекта межевания территории. Графическая часть			П	1	3
Чертеж межевания территории М 1:4000			ООО "ЯкутСтройПроект"		

Согласовано	
Взам. инв. №	
Подпись и дата	
Инв. № подл.	

