



ЯкутСтройПроект

Общество с Ограниченной Ответственностью
«ЯкутСтройПроект»

Заказчик - ООО «СюльдюкарНефтеГаз»

**«ОБУСТРОЙСТВО ЮЖНО-СЮЛЬДЮКАРСКОГО
ЛИЦЕНЗИОННОГО УЧАСТКА. КУСТОВАЯ ПЛОЩАДКА №2»**

***ДОКУМЕНТАЦИЯ ПО ПЛАНИРОВКЕ ТЕРРИТОРИИ
(ПРОЕКТ ПЛАНИРОВКИ ТЕРРИТОРИИ И ПРОЕКТ МЕЖЕВАНИЯ
ТЕРРИТОРИИ) ДЛЯ РАЗМЕЩЕНИЯ ЛИНЕЙНОГО ОБЪЕКТА***

ПРОЕКТ МЕЖЕВАНИЯ ТЕРРИТОРИИ

Раздел 3. Основная часть проекта межевания территории

ЯСП/ ТМН/14-22/ПМТЗ

Том 3

| Изм. | № док. | Подпись | Дата |
|------|--------|---------|------|
| | | | |
| | | | |
| | | | |

2023



ЯкутСтройПроект

Общество с Ограниченной Ответственностью
«ЯкутСтройПроект»

Заказчик - ООО «СюльдюкарНефтеГаз»

**«ОБУСТРОЙСТВО ЮЖНО-СЮЛЬДЮКАРСКОГО
ЛИЦЕНЗИОННОГО УЧАСТКА. КУСТОВАЯ ПЛОЩАДКА №2»**

***ДОКУМЕНТАЦИЯ ПО ПЛАНИРОВКЕ ТЕРРИТОРИИ
(ПРОЕКТ ПЛАНИРОВКИ ТЕРРИТОРИИ И ПРОЕКТ МЕЖЕВАНИЯ
ТЕРРИТОРИИ) ДЛЯ РАЗМЕЩЕНИЯ ЛИНЕЙНОГО ОБЪЕКТА***

ПРОЕКТ МЕЖЕВАНИЯ ТЕРРИТОРИИ

Раздел 3. Основная часть проекта межевания территории

ЯСП/ТМН/14-22/ПМТЗ

Том 3

Главный инженер проекта

К. В. Воронцов

| Изм. | № док. | Подпись | Дата |
|------|--------|---------|------|
| | | | |
| | | | |
| | | | |




2023

| | |
|----------------|--|
| Взам. инв. № | |
| Подпись и дата | |
| Инв. № подл. | |

Состав проекта межевания территории

| | |
|---------------------------|--|
| ЯСП/ТМН/14-22/ПМТ3 | Раздел 3. Основная часть проекта межевания территории |
| ЯСП/ТМН/14-22/ПМТ3.С | Содержание |
| | Текстовая часть: |
| ЯСП/ТМН/14-22/ПМТ3.ПЗ | - Пояснительная записка |
| | Графическая часть: |
| ЯСП/ТМН/14-22/ПМТ3.ГЧ | - Чертеж межевания территории М 1:4000 |
| ЯСП/ТМН/14-22/ПМТ4 | Раздел 4. Материалы по обоснованию проекта межевания территории |
| ЯСП/ТМН/14-22/ПМТ4.С | Содержание |
| | Текстовая часть: |
| ЯСП/ТМН/14-22/ПМТ4.ПЗ | - Пояснительная записка |
| | Графическая часть: |
| ЯСП/ТМН/14-22/ПМТ4.ГЧ1 | - Границы существующих земельных участков, зон с особыми условиями использования территорий, ООПТ. М 1:12000 |
| ЯСП/ТМН/14-22 /ПМТ4.ГЧ2 | - Схема расположения лесного участка М 1:70000 |

| | |
|----------------|--|
| Взам. инв. № | |
| | |
| Подпись и дата | |
| | |
| Инв. № подл. | |
| | |

| | | | | | | | | | |
|----------|---------|-----------|--------|---|---------|-----------------------------|-----------------------|------|--------|
| | | | | | | ЯСП/ТМН/14-22/ПМТ3.С | | | |
| Изм. | Кол.уч. | Лист | № док. | Подпись | Дата | | | | |
| Разраб. | | Машакаева | |  | 06.2023 | Содержание | Стадия | Лист | Листов |
| Проверил | | Воронцов | |  | 06.2023 | | П | 1 | 2 |
| | | | | | | | ООО «ЯкутСтройПроект» | | |
| ГИП | | Воронцов | |  | 06.2023 | | | | |

| № | Наименование | Стр. |
|--------------------------|--|------|
| 1 | 2 | 3 |
| Текстовая часть. | | |
| 1 | Пояснительная записка | 4 |
| 1.1 | Перечень и сведения о площади образуемых земельных участков, в том числе возможные способы их образования | 5 |
| 1.2 | Перечень и сведения о площади образуемых земельных участков, которые будут отнесены к территориям общего пользования или имуществу общего пользования, в том числе в отношении которых предполагаются резервирование и (или) изъятие для государственных или муниципальных нужд | 13 |
| 1.3 | Вид разрешенного использования образуемых земельных участков в соответствии с проектом планировки территории в случаях, предусмотренных Лесным Кодексом Российской Федерации | 13 |
| 1.4 | Целевое назначение лесов, вид (виды) разрешенного использования лесного участка, количественные и качественные характеристики лесного участка, сведения о нахождении лесного участка в границах особо защитных участков лесов (в случае, если подготовка проекта межевания территории осуществляется в целях определения местоположения границ, образуемых и (или) изменяемых лесных участков) | 14 |
| 2 | Сведения о границах территории, в отношении которой утвержден проект межевания, содержащие перечень координат характерных точек этих границ в системе координат, используемой для ведения Единого государственного реестра недвижимости. | 19 |
| 3 | Границы публичных сервитутов | 40 |
| Графическая часть | | |
| 1 | Чертеж межевания территории М 1:4000 | 41 |

| | | | | | | | | | | |
|--------------|----------------|--------------|------|---------|------|--------|---------|------|----------------------|------|
| Инд. № подл. | Подпись и дата | Взам. инв. № | | | | | | | ЯСП/ТМН/14-22/ПМТЗ.С | Лист |
| | | | | | | | | | | 2 |
| | | | Изм. | Кол.уч. | Лист | № док. | Подпись | Дата | | |




1. Пояснительная записка

Документация по планировке территории (проект планировки территории и проект межевания территории) для размещения линейного объекта: «Обустройство Южно-Сюльдюкарского лицензионного участка. Кустовая площадка №2» разработана в соответствии с техническим заданием Заказчика.

Проект межевания территории подготовлен в отношении территории, необходимой для размещения объекта: «Обустройство Южно-Сюльдюкарского лицензионного участка. Кустовая площадка №2», в целях определения местоположения границ образуемых земельных участков и площади земельных участков, необходимых для строительства объектов и установления зон с особыми условиями использования территории (если это необходимо в соответствии с законодательством РФ).

Проект межевания территории разработан в соответствии со следующей законодательно-нормативной и методической документацией и исходными данными:

- Градостроительный кодекс Российской Федерации (№ 190-ФЗ от 29.12.2004 г.);
- Земельный кодекс РФ (№ 136-ФЗ от 25.10.2001 г.);
- Лесной кодекс РФ (№200-ФЗ от 04.12.2006 г.);
- Федеральный закон «О недрах» (№ 2395-1 от 21.02.1992 г.);
- СП 42.13330.2016 «Градостроительство. Планировка и застройка городских и сельских поселений»;
- Сведений, содержащихся в едином государственном реестре недвижимости об объектах недвижимости;
- Распоряжение Главы РС(Я) от 04.12.2019 N 700-РГ "Об утверждении лесного плана Республики Саха (Якутия) на период 2019-2028 г."
- Схема территориального планирования Республики Саха (Якутия), утвержденного постановлением Правительства Республики Саха (Якутия) от 30.11.2019 г. № 353;
- Схема территориального планирования муниципального образования «Мирнинский район» Республики Саха (Якутия), утвержденного решением от 28.04.2020 г. № IV-№15-10;
- Правил землепользования и застройки МО «Город Мирный», утвержденных решением городского Совета от 26.05.2016г. № III-37-4.

| | | | | | | | | | |
|--------------|----------------|----------|-----------|---|---|-----------------------|--------|-----------------------|-----------------------|
| Взам. инв. № | | | | | | | | | |
| | Подпись и дата | | | | | | | | |
| Инв. № подл. | | | | | | | | ЯСП/ТМН/14-22/ПМТЗ.ТЧ | |
| | Изм. | Кол.уч. | Лист | № док. | Подпись | Дата | | | |
| | Разраб. | | Машакаева | |  | 06.2023 | Стадия | Лист | Листов |
| | Проверил | | Воронцов | |  | 06.2023 | П | 1 | 24 |
| | | | | | | Пояснительная записка | | | |
| ГИП | | Воронцов | |  | 06.2023 | | | | ООО «ЯкутСтройПроект» |

В качестве топографической основы были использованы комплексные инженерные изыскания по объекту «Обустройство Южно-Сюльдюкарского лицензионного участка. Кустовая площадка №2», выполненные в июне-июле 2022 г. ООО «ЯкутСтройПроект».

1.1 Перечень и сведения о площади образуемых земельных участков, в том числе возможные способы их образования

Проектируемый линейный объект «Обустройство Южно-Сюльдюкарского лицензионного участка. Кустовая площадка №2» располагается на территории муниципального образования «Город Мирный» Мирнинского района Республики Саха (Якутия) на землях лесного фонда и землях промышленности и иного специального назначения в кадастровом квартале 14:16:050101.

В соответствии с проектом планировки территории для размещения линейного объекта: «Обустройство Южно-Сюльдюкарского лицензионного участка. Кустовая площадка №2» и сведениям, полученных из единого государственного реестра недвижимости, выданных Управлением Федеральной службы государственной регистрации, кадастра и картографии по Республике Саха (Якутия), проектом межевания территории определены границы образуемых земельных участков, предназначенных для размещения линейного объекта: «Обустройство Южно-Сюльдюкарского лицензионного участка. Кустовая площадка №2».

Образованию подлежат земельные участки (части земельных участков), которые попадают в границы зоны планируемого размещения объекта, установленные проектом планировки территории.

Общая площадь, необходимая для размещения линейного объекта: «Обустройство Южно-Сюльдюкарского лицензионного участка. Кустовая площадка №2» составила 347 907 кв.м. Перечень земельных участков (земель), согласно сведениям ЕГРН, затрагиваемых при размещении линейного объекта «Обустройство Южно-Сюльдюкарского лицензионного участка. Кустовая площадка №2» приведен в таблице № 1.1.1.

| | |
|----------------|--|
| Взам. инв. № | |
| Подпись и дата | |
| Инв. № подл. | |

| | | | | | | | | |
|------|---------|------|--------|---------|------|--|-----------------------|------|
| | | | | | | | ЯСП/ТМН/14-22/ПМТЗ.ТЧ | Лист |
| | | | | | | | | 2 |
| Изм. | Кол.уч. | Лист | № док. | Подпись | Дата | | | |

Таблица № 1.1.1 - Параметры проектируемой территории для размещения линейного объекта «Обустройство Южно-Сюльдюкарского лицензионного участка. Кустовая площадка №2»:

| № п/п | Наименование проектируемого сооружения | Обозначение образуемого земельного участка | Способ образования /способы образования | Категория земель/Правообладатель/ Землепользователь | Устанавливаемый вид разрешенного использования земельного участка | Местоположение | Площадь, кв.м. |
|--|--|--|--|--|--|---|----------------|
| Площадь, подлежащая межеванию: | | | | | | | 346 479 |
| в том числе, под постоянный отвод (долгосрочная аренда) | | | | | | | 159 552 |
| 1 | Кустовая площадка №2 | 14:16:050101:1177:3У1 | образование путем раздела земельного участка с кадастровым номером 14:16:050101:1177 с сохранением исходного в измененных границах (либо образование части земельного участка) * | Земли лесного фонда/РФ (Министерство экологии, природопользования и лесного хозяйства РС(Я) / ООО «СюльдюкарНефтеГаз» (договор аренды лесного участка № 287 от 19.04.2019г.) | Заготовка древесины; заготовка и сбор недревесных лесных ресурсов; заготовка пищевых лесных ресурсов и сбор лекарственных растений; осуществление видов деятельности в сфере охотничьего хозяйства; ведение сельского хозяйства; осуществление научно-исследовательской, образовательной деятельности; осуществление рекреационной деятельности; выращивание лесных плодовых, ягодных, декоративных растений, лекарственных растений; осуществление геологического изучения недр, разведка и добыча полезных ископаемых; строительство и эксплуатация водохранилищ и иных искусственных водных объектов, создание и расширение территорий морских и речных портов, строительство, реконструкция и эксплуатация гидротехнических сооружений; строительство, реконструкция, эксплуатация линейных объектов; создание и эксплуатация объектов лесоперерабатывающей инфраструктуры; осуществление религиозной деятельности | Республика Саха (Якутия), МО «Мирнинский район», Мирнинское лесничество, Мирнинское участковое лесничество, эксплуатационные леса, квартал 9 выдел 39 (1983 год лесоустройства) | 1 047 |
| 2 | | 14:16:050101:1172:3У1 | образование путем раздела земельного участка с кадастровым номером 14:16:050101:1172 с сохранением исходного в измененных границах (либо образование части земельного участка) * | Земли лесного фонда/РФ (Министерство экологии, природопользования и лесного хозяйства РС(Я) / ООО «СюльдюкарНефтеГаз» (договор аренды лесного участка № 84 от 18.02.2019г.) | выращивание лесных плодовых, ягодных, декоративных растений, лекарственных растений; осуществление геологического изучения недр, разведка и добыча полезных ископаемых; строительство и эксплуатация водохранилищ и иных искусственных водных объектов, создание и расширение территорий морских и речных портов, строительство, реконструкция и эксплуатация гидротехнических сооружений; строительство, реконструкция, эксплуатация линейных объектов; создание и эксплуатация объектов лесоперерабатывающей инфраструктуры; осуществление религиозной деятельности | Республика Саха (Якутия), МО «Мирнинский район», Мирнинское лесничество, Мирнинское участковое лесничество, эксплуатационные леса, квартал 9 выдел 39 (1983 год лесоустройства) | 45 965 |
| 3 | | 14:16:050101:1171:3У1 | образование путем раздела земельного участка с кадастровым номером 14:16:050101:1171 с сохранением исходного в измененных границах (либо образование части земельного участка) * | Земли лесного фонда/РФ (Министерство экологии, природопользования и лесного хозяйства РС(Я) | выращивание лесных плодовых, ягодных, декоративных растений, лекарственных растений; осуществление геологического изучения недр, разведка и добыча полезных ископаемых; строительство и эксплуатация водохранилищ и иных искусственных водных объектов, создание и расширение территорий морских и речных портов, строительство, реконструкция и эксплуатация гидротехнических сооружений; строительство, реконструкция, эксплуатация линейных объектов; создание и эксплуатация объектов лесоперерабатывающей инфраструктуры; осуществление религиозной деятельности | Республика Саха (Якутия), МО «Мирнинский район», Мирнинское лесничество, Мирнинское участковое лесничество, эксплуатационные леса, квартал 9 выдел 39 (1983 год лесоустройства) | 682 |

| | | |
|---------------|----------------|---------------|
| Индв. № подл. | Подпись и дата | *Взам. инв. № |
| | | |

| | | | | | |
|------|---------|------|--------|---------|------|
| | | | | | |
| Изм. | Кол.уч. | Лист | № док. | Подпись | Дата |

ЯСП/ТМН/14-22/ПМТЗ.ТЧ

Лист

3

| | | | | | | | |
|----|--|-----------------------|--|--|--|--|--------|
| 4 | Технологический проезд на кустовую площадку №2 | 14:16:050101:11/чзу1 | образование части земельного участка с кадастровым номером 14:16:050101:11** | Земли промышленности и иного специального назначения/ МО «Мирнинский район» Республика Саха (Якутия) | - | - | 571 |
| 5 | | 14:16:050101:1287:3У1 | образование путем раздела земельного участка с кадастровым номером 14:16:050101:1287 с сохранением исходного в измененных границах (либо образование части земельного участка) * | Земли лесного фонда/РФ (Министерство экологии, природопользования и лесного хозяйства РС(Я) / ООО «СюльдюкарНефтеГаз» (договор аренды лесного участка № 974 от 18.07.2022г.) | Заготовка древесины; заготовка и сбор недревесных лесных ресурсов; заготовка пищевых лесных ресурсов и сбор лекарственных растений; осуществление видов деятельности в сфере охотничьего хозяйства; ведение сельского хозяйства; осуществление научно-исследовательской, образовательной деятельности; осуществление рекреационной деятельности; выращивание лесных плодовых, ягодных, декоративных растений, лекарственных растений; осуществление геологического изучения недр, разведка и добыча полезных ископаемых; строительство и эксплуатация водохранилищ и иных искусственных водных объектов, создание и расширение территорий морских и речных портов, строительство, реконструкция и эксплуатация гидротехнических сооружений; строительство, реконструкция, эксплуатация линейных объектов; создание и эксплуатация объектов лесоперерабатывающей инфраструктуры; осуществление религиозной деятельности | Республика Саха (Якутия), МО «Мирнинский район», Мирнинское лесничество, Мирнинское участковое лесничество, эксплуатационные леса, квартал 9 выдел 36 (1983 год лесоустройства) | 6 |
| 6 | | 14:16:050101:1172:3У2 | образование путем раздела земельного участка с кадастровым номером 14:16:050101:1172 с сохранением исходного в измененных границах (либо образование части земельного участка) * | Земли лесного фонда/РФ (Министерство экологии, природопользования и лесного хозяйства РС(Я) / ООО «СюльдюкарНефтеГаз» (договор аренды лесного участка № 84 от 18.02.2019г.) | | Республика Саха (Якутия), МО «Мирнинский район», Мирнинское лесничество, Мирнинское участковое лесничество, эксплуатационные леса, квартал 9 выдел 39 (1983 год лесоустройства) | 804 |
| 7 | | 14:16:050101:1293:3У1 | образование путем раздела земельного участка с кадастровым номером 14:16:050101:1293 с сохранением исходного в измененных границах (либо образование части земельного участка) * | Земли лесного фонда/РФ (Министерство экологии, природопользования и лесного хозяйства РС(Я) / ООО «СюльдюкарНефтеГаз» (договор аренды лесного участка № 974 от 18.07.2022г.) | | Республика Саха (Якутия), МО «Мирнинский район», Мирнинское лесничество, Мирнинское участковое лесничество, эксплуатационные леса, квартал 9 выдел 36 (1983 год лесоустройства) | 53 |
| 8 | | 14:16:050101:1176:3У1 | образование путем раздела земельного участка с кадастровым номером 14:16:050101:1176 с сохранением исходного в измененных границах (либо образование части земельного участка) * | Земли лесного фонда/РФ (Министерство экологии, природопользования и лесного хозяйства РС(Я) / ООО «СюльдюкарНефтеГаз» (договор аренды лесного участка № 290 от 19.04.2019г.) | | Республика Саха (Якутия), МО «Мирнинский район», Мирнинское лесничество, Мирнинское участковое лесничество, эксплуатационные леса, квартал 9 выделы 10, 36, 39 (1983 год лесоустройства) | 93 413 |
| 9 | | 14:16:050101:1179:3У1 | образование путем раздела земельного участка с кадастровым номером 14:16:050101:1179 с сохранением исходного в измененных границах (либо образование части земельного участка) * | Земли лесного фонда/РФ (Министерство экологии, природопользования и лесного хозяйства РС(Я) / ООО «СюльдюкарНефтеГаз» (договор аренды лесного участка № 288 от 19.04.2019г.) | | Республика Саха (Якутия), МО «Мирнинский район», Мирнинское лесничество, Мирнинское участковое лесничество, эксплуатационные леса, квартал 9 выдел 36 (1983 год лесоустройства) | 3 067 |
| 10 | | 14:16:050101:1171:3У2 | образование путем раздела земельного участка с кадастровым номером 14:16:050101:1171 с сохранением исходного в измененных границах (либо образование части земельного участка) * | Земли лесного фонда/РФ (Министерство экологии, природопользования и лесного хозяйства РС(Я)) | | Республика Саха (Якутия), МО «Мирнинский район», Мирнинское лесничество, Мирнинское участковое лесничество, эксплуатационные леса, квартал 9 выделы 10, 36, 39 (1983 год лесоустройства) | 2 803 |

| | |
|----------------|--|
| Инд. № подл. | |
| Подпись и дата | |
| *Взам. инв. № | |

| | | | | | |
|------|---------|------|--------|---------|------|
| Изм. | Кол.уч. | Лист | № док. | Подпись | Дата |
| | | | | | |

ЯСП/ТМН/14-22/ПМТЗ.ТЧ

Лист

4

| | | | | | | | |
|--|--|-----------------------|--|--|--|---|----------------|
| 11 | Технологический проезд на кустовую площадку №2 | 14:16:050101:1177:3У2 | образование путем раздела земельного участка с кадастровым номером 14:16:050101:1177 с сохранением исходного в измененных границах (либо образование части земельного участка) * | Земли лесного фонда/РФ (Министерство экологии, природопользования и лесного хозяйства РС(Я) / ООО «СюльдюкарНефтеГаз» (договор аренды лесного участка № 287 от 19.04.2019г.) | Заготовка древесины; заготовка и сбор недревесных лесных ресурсов; заготовка пищевых лесных ресурсов и сбор лекарственных растений; осуществление видов деятельности в сфере охотничьего хозяйства; ведение сельского хозяйства; осуществление научно-исследовательской, образовательной деятельности; осуществление рекреационной деятельности; выращивание лесных плодовых, ягодных, декоративных растений, лекарственных растений; осуществление геологического изучения недр, разведка и добыча полезных ископаемых; строительство и эксплуатация водохранилищ и иных искусственных водных объектов, создание и расширение территорий морских и речных портов, строительство, реконструкция и эксплуатация гидротехнических сооружений; строительство, реконструкция, эксплуатация линейных объектов; создание и эксплуатация объектов лесоперерабатывающей инфраструктуры; осуществление религиозной деятельности | Республика Саха (Якутия), МО «Мирнинский район», Мирнинское лесничество, Мирнинское участковое лесничество, эксплуатационные леса, квартал 9 выдел 39 (1983 год лесоустройства) | 10 069 |
| 12 | | 14:16:000000:11/чзу1 | образование части земельного участка с кадастровым номером 14:16:000000:11 | Земли лесного фонда/РФ (Министерство экологии, природопользования и лесного хозяйства РС(Я)) | - | - | 1072 |
| в том числе, под временный отвод (аренда на период строительства) | | | | | | | 186 927 |
| 13 | Кустовая площадка №2 | 14:16:050101:1177:3У3 | образование путем раздела земельного участка с кадастровым номером 14:16:050101:1177 с сохранением исходного в | Земли лесного фонда/РФ (Министерство экологии, природопользования и лесного хозяйства РС(Я) / ООО «СюльдюкарНефтеГаз» (договор | Заготовка древесины; заготовка и сбор недревесных лесных ресурсов; заготовка пищевых | Республика Саха (Якутия), МО «Мирнинский район», Мирнинское лесничество, Мирнинское участковое лесничество, эксплуатационные леса, квартал 9 выдел 39 (1983 год | 42 854 |

| | |
|----------------|--|
| Инва. № подл. | |
| Подпись и дата | |
| *Взам. инв. № | |

| | | | | | |
|------|---------|------|--------|---------|------|
| | | | | | |
| Изм. | Кол.уч. | Лист | № док. | Подпись | Дата |

ЯСП/ТМН/14-22/ПМТЗ.ТЧ

| | | | | | | | |
|----|--|-----------------------|--|--|---|--|--------|
| | | | измененных границах (либо образование части земельного участка) * | аренды лесного участка № 287 от 19.04.2019г.) | | лесоустройства) | |
| 14 | Кустовая площадка №2 | 14:16:050101:1171:3У3 | образование путем раздела земельного участка с кадастровым номером 14:16:050101:1171 с сохранением исходного в измененных границах (либо образование части земельного участка) * | Земли лесного фонда/РФ (Министерство экологии, природопользования и лесного хозяйства РС(Я) | лесных ресурсов и сбор лекарственных растений; осуществление видов деятельности в сфере охотничьего хозяйства; ведение сельского хозяйства; осуществление научно-исследовательской, образовательной деятельности; осуществление рекреационной деятельности; выращивание лесных плодовых, ягодных, декоративных растений, лекарственных растений; осуществление геологического изучения недр, разведка и добыча полезных ископаемых; строительство и эксплуатация водохранилищ и иных искусственных водных объектов, создание и расширение территорий морских и речных портов, строительство, реконструкция и эксплуатация гидротехнических сооружений; строительство, реконструкция, эксплуатация линейных объектов; создание и эксплуатация объектов лесоперерабатывающей инфраструктуры; осуществление религиозной деятельности | Республика Саха (Якутия), МО «Мирнинский район», Мирнинское лесничество, Мирнинское участковое лесничество, эксплуатационные леса, квартал 9 выдел 39 (1983 год лесоустройства) | 3 465 |
| 15 | | 14:16:050101:1172:3У3 | образование путем раздела земельного участка с кадастровым номером 14:16:050101:1172 с сохранением исходного в измененных границах (либо образование части земельного участка) * | Земли лесного фонда/РФ (Министерство экологии, природопользования и лесного хозяйства РС(Я) / ООО «СюльдюкарНефтеГаз» (договор аренды лесного участка № 84 от 18.02.2019г.) | | Республика Саха (Якутия), МО «Мирнинский район», Мирнинское лесничество, Мирнинское участковое лесничество, эксплуатационные леса, квартал 9 выдел 39 (1983 год лесоустройства) | 37 364 |
| 16 | Технологический проезд на кустовую площадку №2 | 14:16:050101:1176:3У2 | образование путем раздела земельного участка с кадастровым номером 14:16:050101:1176 с сохранением исходного в измененных границах (либо образование части земельного участка) * | Земли лесного фонда/РФ (Министерство экологии, природопользования и лесного хозяйства РС(Я) / ООО «СюльдюкарНефтеГаз» (договор аренды лесного участка № 290 от 19.04.2019г.) | эксплуатация водохранилищ и иных искусственных водных объектов, создание и расширение территорий морских и речных портов, строительство, реконструкция и эксплуатация гидротехнических сооружений; строительство, реконструкция, эксплуатация линейных объектов; создание и эксплуатация объектов лесоперерабатывающей инфраструктуры; осуществление религиозной деятельности | Республика Саха (Якутия), МО «Мирнинский район», Мирнинское лесничество, Мирнинское участковое лесничество, эксплуатационные леса, квартал 9 выделы 10, 36, 39 (1983 год лесоустройства) | 87 436 |
| 17 | | 14:16:050101:1177:3У4 | образование путем раздела земельного участка с кадастровым номером 14:16:050101:1177 с сохранением исходного в измененных границах (либо образование части земельного участка) * | Земли лесного фонда/РФ (Министерство экологии, природопользования и лесного хозяйства РС(Я) / ООО «СюльдюкарНефтеГаз» (договор аренды лесного участка № 287 от 19.04.2019г.) | | Республика Саха (Якутия), МО «Мирнинский район», Мирнинское лесничество, Мирнинское участковое лесничество, эксплуатационные леса, квартал 9 выдел 39 (1983 год лесоустройства) | 9023 |
| 18 | | 14:16:050101:1179:3У2 | образование путем раздела земельного участка с кадастровым номером 14:16:050101:1179 с сохранением исходного в измененных границах (либо образование части земельного участка) * | Земли лесного фонда/РФ (Министерство экологии, природопользования и лесного хозяйства РС(Я) / ООО «СюльдюкарНефтеГаз» (договор аренды лесного участка № 288 от 19.04.2019г.) | | Республика Саха (Якутия), МО «Мирнинский район», Мирнинское лесничество, Мирнинское участковое лесничество, эксплуатационные леса, квартал 9 выдел 36 (1983 год лесоустройства) | 3 096 |
| 19 | | 14:16:050101:1172:3У4 | образование путем раздела земельного участка с кадастровым номером 14:16:050101:1172 с сохранением исходного в измененных границах (либо образование части земельного участка) * | Земли лесного фонда/РФ (Министерство экологии, природопользования и лесного хозяйства РС(Я) / ООО «СюльдюкарНефтеГаз» (договор аренды лесного участка № 84 от 18.02.2019г.) | | Республика Саха (Якутия), МО «Мирнинский район», Мирнинское лесничество, Мирнинское участковое лесничество, эксплуатационные леса, квартал 9 выдел 39 (1983 год лесоустройства) | 14 |

| | |
|----------------|--|
| Инд. № подл. | |
| Подпись и дата | |
| *Взам. инв. № | |

| | | | | | |
|------|---------|------|--------|---------|------|
| | | | | | |
| Изм. | Кол.уч. | Лист | № док. | Подпись | Дата |

ЯСП/ТМН/14-22/ПМТЗ.ТЧ

Лист

6

| | | | | | | | |
|---|--|-----------------------|--|--|--|--|----------------|
| 20 | | 14:16:050101:1171:3У4 | образование путем раздела земельного участка с кадастровым номером 14:16:050101:1171 с сохранением исходного в измененных границах (либо образование части земельного участка) * | Земли лесного фонда/РФ (Министерство экологии, природопользования и лесного хозяйства РС(Я)) | | Республика Саха (Якутия), МО «Мирнинский район», Мирнинское лесничество, Мирнинское участковое лесничество, эксплуатационные леса, квартал 9 выделы 10, 36, 39 (1983 год лесоустройства) | 2 593 |
| 21 | | 14:16:000000:11/чзу2 | образование части земельного участка с кадастровым номером 14:16:000000:11 | Земли лесного фонда/РФ (Министерство экологии, природопользования и лесного хозяйства РС(Я)) | - | - | 1 082 |
| Площадь, не подлежащая межеванию: | | | | | | | 1 428 |
| в том числе, под постоянный отвод (долгосрочная аренда) | | | | | | | |
| 22 | Технологический проезд на кустовую площадку №2 | 14:16:050101:1197 | - | Земли лесного фонда/РФ (Министерство экологии, природопользования и лесного хозяйства РС(Я) / ООО «СюльдюкарНефтеГаз» (договор аренды лесного участка № 147 от 25.02.2020г.) | Использование лесов в целях осуществления геологического изучения недр, разведки и добычи полезных ископаемых (недропользование); заготовка древесины*** | Российская Федерация, Республика Саха (Якутия), МО «Мирнинский район», земли лесного фонда Мирнинского лесничества, Мирнинское участковое лесничество, эксплуатационные леса, в квартале №9 выдел 36 | 1 428 |
| ИТОГО, общая площадь, необходимая для размещения объекта: «Обустройство Южно-Сюльдюкарского лицензионного участка. Кустовая площадка №2» | | | | | | | 347 907 |

*Земельный отвод может быть образован одним из предложенных способов (в соответствии с указаниями Заказчика).

**Планируется оформление сервитута на пользование частью земельного участка.

***По заданию Заказчика возможно изменение ВРИ участка.

Образованная часть с обозначением 14:16:050101:11/чзу1 расположена: Местоположение установлено относительно ориентира, расположенного в границах участка. Почтовый адрес ориентира: Республика Саха (Якутия), у Мирнинский, от 275 км. автодороги Ленск-Удачный до п. Светлый.

Образованная часть с обозначением 14:16:000000:11/чзу1 расположена: Республика Саха (Якутия), МО «Мирнинский район», Мирнинское лесничество, Мирнинское участковое лесничество, эксплуатационные леса, квартал 9 выдел 36 (1983 год лесоустройства).

Образованная часть с обозначением 14:16:000000:11/чзу2 расположена: Республика Саха (Якутия), МО «Мирнинский район», Мирнинское лесничество, Мирнинское участковое лесничество, эксплуатационные леса, квартал 9 выдел 36 (1983 год лесоустройства).

Площади и координаты образуемых земельных участков могут быть уточнены при выполнении кадастровых работ, при этом площадь образуемого земельного участка, указанного в межевом плане, не должна отличаться от площади такого земельного участка, указанной в настоящем проекте межевания территории более чем на десять процентов.

Площади отвода земель для размещения объекта проектирования установлены с учетом принятых проектных решений, выполненных проектной организацией ООО «ЯкутСтройПроект».

| | |
|----------------|--|
| *Взам. инв. № | |
| Подпись и дата | |
| Инв. № подл. | |

| | | | | | |
|------|---------|------|--------|---------|------|
| | | | | | |
| Изм. | Кол.уч. | Лист | № док. | Подпись | Дата |

ЯСП/ТМН/14-22/ПМТЗ.ТЧ

Лист

7

Общая площадь отвода земель для выполнения работ по строительству проектируемого линейного объекта «Обустройство Южно-Сюльдюкарского лицензионного участка. Кустовая площадка №2» составила 347907 кв.м., в том числе:

- на землях лесного фонда – 347 336 кв.м.;
- на землях промышленности и иного специального назначения – 571 кв.м.

Необходимость размещения проектируемого объекта на землях лесного фонда обосновывается технологической схемой разработки месторождения и размещением объектов на местности. Размещение объектов на землях водного фонда и на особо охраняемых природных территориях не предусматривается.

Границы земельных участков размещения объекта определены, исходя из условий минимальной площади занятия земель и оптимальной ширины строительной полосы, по действующим нормам. Расположение проектируемых объектов обусловлено необходимостью обеспечить наименьшее воздействие на окружающую природную среду, использовать инфраструктуру существующих объектов и минимизировать потребность в земельных ресурсах при строительстве объекта.

Проектируемый объект расположен вне зон охраны и защитных зон объектов культурного наследия. Публичные сервитуты в границах межевания отсутствуют. Земли сельскохозяйственного назначения, особо охраняемых природных территорий на участках проведения работ отсутствуют.

Объект расположен на территории муниципального образования МО «Город Мирный» Мирнинского района Республики Саха (Якутия) на землях лесного фонда и землях промышленности и иного специального назначения в кадастровом квартале 14:16:050101 в границах Южно-Сюльдюкарского ЛУ. Лицензией на право пользования Южно-Сюльдюкарского лицензионного участка владеет ООО «СюльдюкарНефтеГаз» (лицензия на право пользования недрами ЯКУ №15612 НР, выданная управлением по недропользованию по Республике Саха (Якутия), рег.№ 6538/ЯКУ 15612 НЗ от 17.09.2013).

В соответствии с пунктом 3 Постановления № 717 от 2 сентября 2009 г. границы полосы отвода определяются расчетным путем и принимаются проектом. Общая ширина полосы отвода под технологический проезд принята 60 м, из них 30 м в долгосрочную аренду и 30 м в краткосрочную аренду (15 м от оси с каждой стороны технологического проезда). Долгосрочная аренда учитывает с каждой стороны технологического проезда от подошвы не менее 3 м для обеспечения необходимых условий производства работ по его содержанию.

Площадь отвода определена графическим способом.

| | | | | | | | | | | |
|--------------|----------------|---------------|------|---------|------|--------|---------|------|-----------------------|------|
| Инд. № подл. | Подпись и дата | *Взам. инв. № | | | | | | | ЯСП/ТМН/14-22/ПМТЗ.ТЧ | Лист |
| | | | | | | | | | | 8 |
| | | | Изм. | Кол.уч. | Лист | № док. | Подпись | Дата | | |

1.2 Перечень и сведения о площади образуемых земельных участков, которые будут отнесены к территориям общего пользования или имуществу общего пользования, в том числе в отношении которых предполагаются резервирование и (или) изъятие для государственных или муниципальных нужд.

Проектом межевания не предусмотрено образование земельных участков, которые будут отнесены к территориям общего пользования или имуществу общего пользования, в том числе в отношении которых предполагается резервирование и (или) изъятие для государственных или муниципальных нужд.

1.3 Вид разрешенного использования образуемых земельных участков в соответствии с проектом планировки территории в случаях, предусмотренных Лесным Кодексом Российской Федерации

Проектируемый лесной участок расположен на территории Мирнинского участкового лесничества Мирнинского лесничества Мирнинского района Республики Саха (Якутия).

Вид использования лесов: Заготовка древесины; заготовка и сбор недревесных лесных ресурсов; заготовка пищевых лесных ресурсов и сбор лекарственных растений; осуществление видов деятельности в сфере охотничьего хозяйства; ведение сельского хозяйства; осуществление научно-исследовательской, образовательной деятельности; осуществление рекреационной деятельности; выращивание лесных плодовых, ягодных, декоративных растений, лекарственных растений; осуществление геологического изучения недр, разведка и добыча полезных ископаемых; строительство и эксплуатация водохранилищ и иных искусственных водных объектов, создание и расширение территорий морских и речных портов, строительство, реконструкция и эксплуатация гидротехнических сооружений; строительство, реконструкция, эксплуатация линейных объектов; создание и эксплуатация объектов лесоперерабатывающей инфраструктуры; осуществление религиозной деятельности (Лесной кодекс Российской Федерации).

| | | | | | | | | | | |
|--------------|----------------|---------------|------|---------|------|--------|---------|------|-----------------------|------|
| Инв. № подл. | Подпись и дата | *Взам. инв. № | | | | | | | ЯСП/ТМН/14-22/ПМТЗ.ТЧ | Лист |
| | | | | | | | | | | 9 |
| | | | Изм. | Кол.уч. | Лист | № док. | Подпись | Дата | | |

1.4 Целевое назначение лесов, вид (виды) разрешенного использования лесного участка, количественные и качественные характеристики лесного участка, сведения о нахождении лесного участка в границах особо защитных участков лесов (в случае, если подготовка проекта межевания территории осуществляется в целях определения местоположения границ, образуемых и (или) изменяемых лесных участков)

В соответствии с приказом Федерального агентства лесного хозяйства от 22 декабря 2008 г. № 400 "Об определении количества лесничеств на территории Республики Саха (Якутия) и установлении их границ" на территории Республики Саха (Якутия) Мирнинское участковое лесничество входит в состав Мирнинского лесничества.

На момент проектирования лесного участка, на территории Мирнинского лесничества распространяется действие лесохозяйственного регламента, утвержденного приказом Министерства экологии, природопользования и лесного хозяйства Республики Саха (Якутия) от 25.10.2018 № 01-05/1-550, внесены изменения от 20.02.2021 № 01-05/1-130. Леса на территории Республики Саха (Якутия) в соответствии со статьей 8 Федерального закона от 04.12.2006 N 201-ФЗ «О введении в действие Лесного кодекса Российской Федерации» отнесены к эксплуатационным, защитным, резервным лесам, что отражено в Лесном плане Республики Саха (Якутия), утвержденном распоряжением Главы РС(Я) от 04.12.2019 N 700-РГ "Об утверждении лесного плана Республики Саха (Якутия) на период 2019-2028 г." и лесохозяйственном регламенте Мирнинского лесничества.

Целевое назначение лесов.

Согласно документам лесного планирования, квартал № 9 (выделы 10, 36, 39), Мирнинского лесничества Мирнинского участкового лесничества (1983 год лесоустройства), в котором расположен проектируемый лесной участок, относятся к эксплуатационным лесам.

Количественные и качественные характеристики проектируемого лесного участка.

Количественные и качественные характеристики проектируемого лесного участка составляются на основании данных государственного лесного реестра и натурного обследования.

| | | | | | | | | | | |
|--------------|----------------|---------------|------|---------|------|--------|---------|------|-----------------------|------|
| Изн. № подл. | Подпись и дата | *Взам. инв. № | | | | | | | ЯСП/ТМН/14-22/ПМТЗ.ТЧ | Лист |
| | | | | | | | | | | 10 |
| | | | Изм. | Кол.уч. | Лист | № док. | Подпись | Дата | | |

Таблица №1.4.1. Распределение земель.

| Общая площадь, га всего | В том числе | | | | | | | | | |
|----------------------------|--|--|-----------------------------|-----------------------------------|---------|----------------|---------|--------|--------|-------|
| | лесные земли | | | | | нелесные земли | | | | |
| | покрытые лесной растительностью, всего | в том числе, покрытые лесными культурами | лесные питомники, плантации | непокрытые лесной растительностью | итого | дороги | просеки | болота | другие | итого |
| 1 | 2 | 3 | 4 | 5 | 6 | 7 | 8 | 9 | 10 | 11 |
| 34,7336 | 34,7336 | - | - | - | 34,7336 | - | - | - | - | - |

Таблица №1.4.2. Характеристики насаждений проектируемого лесного участка.

| Участковое лесничество | Номер квартала | Номер выдела | Состав насаждений или характеристика лесного участка при отсутствии насаждений | Площадь га/запас древесины при наличии (куб.м) | | В том числе по группам возраста древостоя (га/куб.м) | | | | |
|---|-------------------------------|--------------|--|--|----------------|--|-------------------|--------------|----------------------|-------------------|
| | | | | га | куб. м | молодняки | Средне-возрастные | Приспевающие | спелые и перестойные | |
| 1 | 2 | 3 | 4 | 5 | | 6 | 7 | 8 | 9 | |
| Мирнинское (год лесоустройства 1980-1983 гг.) | Эксплуатационные | | | | | | | | | |
| | 9 | 10 | 10ерн | 3,6647 | - | 3,6647/- | - | - | - | |
| | | 36 | 10Л | 7,3112 | 439 | - | - | - | 7,3112/439 | |
| | | 39 | 10Л | 23,7577 | - | 23,7577/- | - | - | - | |
| | Лесные, покрытые лесом | | | | 34,7336 | 439 | 27,4224/- | - | - | 7,3112/439 |
| | Нелесные земли | | | | - | - | - | - | - | - |
| Итого по кварталу № 9 | | | | 34,7336 | 439 | 27,4224/- | - | - | 7,3112/439 | |
| Итого эксплуатационные леса: | | | | 34,7336 | 439 | 27,4224/- | - | - | 7,3112/439 | |

Таблица №1.4.3. Средние таксационные показатели насаждений проектируемого лесного участка

| Целевое назначение лесов | Хозяйство, преобладающая порода | Состав насаждений | Возраст | Бонитет | Полнота | Средний запас древесины, куб.м/га | | |
|--------------------------|---------------------------------|-------------------|---------|---------|---------|-----------------------------------|------------------|---------------------|
| | | | | | | Молодняки | Средневозрастные | Спелые и переспелые |
| 1 | 2 | 3 | 4 | 5 | 6 | 7 | 8 | 9 |
| Эксплуатационные | Хвойное, лиственница | 10Л | 160 | 5 | 0,3 | - | - | 60 |

| | |
|----------------|--|
| *Взам. инв. № | |
| Подпись и дата | |
| Инв. № подл. | |

| | | | | | | | |
|------|---------|------|--------|---------|------|-----------------------|------|
| Изм. | Кол.уч. | Лист | № док. | Подпись | Дата | ЯСП/ТМН/14-22/ПМТЗ.ТЧ | Лист |
| | | | | | | | 11 |

Таблица 1.4.4. Виды и объемы использования лесов на проектируемом лесном участке

| Целевое назначение лесов | Хозяйство (хвойное, твердолиственное, мягколиственное), преобладающая порода | Площадь | Единица измерения | Объемы использования лесов (изъятия лесных ресурсов) |
|--|--|---------|-------------------|--|
| 1 | 2 | 3 | 4 | 5 |
| Вид использования лесов - Заготовка древесины; заготовка и сбор недревесных лесных ресурсов; заготовка пищевых лесных ресурсов и сбор лекарственных растений; осуществление видов деятельности в сфере охотничьего хозяйства; ведение сельского хозяйства; осуществление научно-исследовательской, образовательной деятельности; осуществление рекреационной деятельности; выращивание лесных плодовых, ягодных, декоративных растений, лекарственных растений; осуществление геологического изучения недр, разведка и добыча полезных ископаемых; строительство и эксплуатация водохранилищ и иных искусственных водных объектов, создание и расширение территорий морских и речных портов, строительство, реконструкция и эксплуатация гидротехнических сооружений; строительство, реконструкция, эксплуатация линейных объектов; создание и эксплуатация объектов лесоперерабатывающей инфраструктуры; осуществление религиозной деятельности | | | | |
| Цель предоставления лесов - «Обустройство Южно-Сюльдюкарского лицензионного участка. Кустовая площадка №2» | | | | |
| Эксплуатационные | Хвойное, лиственница | 31,0689 | куб.м | - |
| | Мягколиственное, ерник | 3,6647 | куб.м. | - |

Виды разрешенного использования лесов на проектируемом лесном участке. В квартале № 9 Мирнинского лесничества Мирнинского участкового лесничества на проектируемом лесном участке:

- заготовка древесины; заготовка и сбор недревесных лесных ресурсов; заготовка пищевых лесных ресурсов и сбор лекарственных растений; осуществление видов деятельности в сфере охотничьего хозяйства; ведение сельского хозяйства; осуществление научно-исследовательской, образовательной деятельности; осуществление рекреационной деятельности; выращивание лесных плодовых, ягодных, декоративных растений, лекарственных растений; осуществление геологического изучения недр, разведка и добыча полезных ископаемых; строительство и эксплуатация водохранилищ и иных искусственных водных объектов, создание и расширение территорий морских и речных портов, строительство, реконструкция и эксплуатация гидротехнических сооружений; строительство, реконструкция, эксплуатация линейных объектов; создание и эксплуатация объектов лесоперерабатывающей инфраструктуры; осуществление религиозной деятельности.

Сведения об обременениях проектируемого лесного участка. По данным государственного лесного реестра квартал 9 выдела/части 10, 36, 39 Мирнинского лесничества Мирнинского участкового лесничества имеют обременения по договорам аренды № 84 от 18.02.2019г., № 84Д от 18.02.2019г., № 287 от 19.04.2019г., № 287Д от 19.04.2019г., № 288 от 19.04.2019г., № 288Д от 19.04.2019г., № 290 от 19.04.2019г., № 290Д от 19.04.2019г., №147 от 25.02.2020г., № 148Д от 25.02.2020г., № 974 от 18.07.2022г., № 975Д от 18.07.2022г.

| | | | | | | | |
|----------------|------|---------|------|--------|---------|------|-----------------------|
| *Взам. инв. № | | | | | | | Лист |
| | | | | | | | |
| Подпись и дата | | | | | | | ЯСП/ТМН/14-22/ПМТЗ.ТЧ |
| | | | | | | | |
| Инв. № подл. | Изм. | Кол.уч. | Лист | № док. | Подпись | Дата | |
| | | | | | | | |

Сведения об ограничениях использования лесов. С учетом целевого назначения и правового режима лесов, установленного лесным законодательством Российской Федерации, лесохозяйственным регламентом Мирнинского лесничества Мирнинского участкового лесничества предусмотрены следующие ограничения в использовании лесов:

нет.

Сведения о наличии зданий, сооружений, объектов, связанных с созданием лесной инфраструктуры и объектов, не связанных с созданием лесной инфраструктуры на проектируемом участке

| № п/п | Участковое лесничество | Номер квартала | Номер выдела | Площадь объекта, га | Наименование объекта |
|-------|------------------------|----------------|--------------|---------------------|----------------------|
| 1 | 2 | 3 | 4 | 5 | 6 |
| - | - | - | - | - | - |

Сведения о наличии на проектируемом лесном участке особо защитных участков лесов, особо охраняемых природных территорий, зон с особыми условиями использования территорий. Согласно данным государственного лесного реестра на проектируемом лесном участке не существуют особо защитные участки лесов (ОЗУ), особо охраняемые природные территории (ООПТ).

| № п/п | Участковое лесничество | Номер квартала | Номер выдела | Виды ОЗУ, наименование ООПТ, виды зон с особыми условиями использования территорий | Общая площадь, га |
|-------|------------------------|----------------|--------------|--|-------------------|
| 1 | 2 | 3 | 4 | 5 | 6 |
| - | - | - | - | - | - |

Проектирование вида использования лесов лесного участка. Согласно лесохозяйственному регламенту Мирнинского лесничества Мирнинского участкового лесничества квартал 9 выдела/части 10, 36, 39, Мирнинского лесничества Мирнинского участкового лесничества, в границах которого расположен проектируемый лесной участок, относится к зоне планируемого освоения лесов для следующих видов использования лесов: заготовка древесины; заготовка и сбор недревесных лесных ресурсов; заготовка пищевых лесных ресурсов и сбор лекарственных растений; осуществление видов деятельности в сфере охотничьего хозяйства; ведение сельского хозяйства; осуществление научно-исследовательской, образовательной деятельности; осуществление рекреационной деятельности; выращивание лесных плодовых, ягодных, декоративных растений, лекарственных растений; осуществление геологического изучения недр, разведка и добыча полезных ископаемых; строительство и эксплуатация водохранилищ и иных искусственных водных объектов, создание и расширение территорий морских и речных портов,

| | | | | | | | | | |
|---------------|----------------|---------------|-----------------------|---------|------|--|--|--|------|
| *Взам. инв. № | Подпись и дата | Инав. № подл. | | | | | | | Лист |
| | | | ЯСП/ТМН/14-22/ПМТЗ.ТЧ | | | | | | |
| Изм. | Кол.уч. | Лист | № док. | Подпись | Дата | | | | |

строительство, реконструкция и эксплуатация гидротехнических сооружений; строительство, реконструкция, эксплуатация линейных объектов; создание и эксплуатация объектов лесоперерабатывающей инфраструктуры; осуществление религиозной деятельности.

2. Сведения о границах территории, в отношении которой утвержден проект межевания, содержащие перечень координат характерных точек этих границ в системе координат, используемой для ведения Единого государственного реестра недвижимости.

Координаты характерных точек границ территории, в отношении которой утвержден проект межевания, определяются в соответствии с требованиями к точности определения координат характерных точек границ, установленных в соответствии с земельным законодательством РФ. Координаты поворотных точек границ образуемых земельных участков приводятся в таблицах ниже.

Система координат МСК 14 зона 2.

| Условный номер образуемого земельного участка: 14:16:050101:1177:3У1 | | | | | | | | |
|--|---------------|------------|-------------------------------|---------------|------------|-------------------------------|---------------|------------|
| Площадь земельного участка: 1 047 м ² | | | | | | | | |
| Номер характерной точки | Координаты, м | | Номер характерной точки | Координаты, м | | Номер характерной точки | Координаты, м | |
| | X | Y | | X | Y | | X | Y |
| 1 | 2 | 3 | 1 | 2 | 3 | 1 | 2 | 3 |
| 14:16:050101:1177:3У1(1) | | | 14:16:050101:1177:3У1(2) | | | 14:16:050101:1177:3У1(3) | | |
| 1 | 1052475.13 | 2352384.41 | 5 | 1052292.54 | 2352226.85 | 8 | 1052157.43 | 2352324.10 |
| 2 | 1052453.21 | 2352409.84 | 6 | 1052243.55 | 2352224.23 | 9 | 1052156.85 | 2352334.99 |
| 3 | 1052455.48 | 2352367.45 | 7 | 1052263.15 | 2352201.49 | 10 | 1052151.80 | 2352330.63 |
| 4 | 1052462.68 | 2352373.66 | 5 | 1052292.54 | 2352226.85 | 8 | 1052157.43 | 2352324.10 |
| 1 | 1052475.13 | 2352384.41 | | | | | | |

| Условный номер образуемого земельного участка: 14:16:050101:1177:3У2 | | | | | | | | |
|--|---------------|------------|-------------------------------|---------------|------------|-------------------------------|---------------|------------|
| Площадь земельного участка: 10 069 м ² | | | | | | | | |
| Номер характерной точки | Координаты, м | | Номер характерной точки | Координаты, м | | Номер характерной точки | Координаты, м | |
| | X | Y | | X | Y | | X | Y |
| 1 | 2 | 3 | 1 | 2 | 3 | 1 | 2 | 3 |
| 14:16:050101:1177:3У2(1) | | | 14:16:050101:1177:3У2(2) | | | 12 | 1052519.58 | 2352307.48 |
| 1 | 1052702.74 | 2352098.00 | 7 | 1052601.13 | 2352212.61 | 13 | 1052488.81 | 2352343.26 |
| 2 | 1052664.17 | 2352139.28 | 8 | 1052523.90 | 2352302.45 | 14 | 1052462.68 | 2352373.66 |
| 3 | 1052604.62 | 2352208.55 | 9 | 1052526.31 | 2352253.61 | 15 | 1052455.48 | 2352367.45 |
| 4 | 1052566.67 | 2352206.67 | 10 | 1052563.19 | 2352210.73 | 16 | 1052458.19 | 2352316.86 |
| 5 | 1052641.42 | 2352119.72 | 7 | 1052601.13 | 2352212.61 | 17 | 1052466.09 | 2352323.67 |
| 6 | 1052661.97 | 2352095.81 | 14:16:050101:1177:3У2(3) | | | 11 | 1052522.02 | 2352258.61 |
| 1 | 1052702.74 | 2352098.00 | 11 | 1052522.02 | 2352258.61 | | | |

| | |
|----------------|--|
| *Взам. инв. № | |
| Подпись и дата | |
| Инв. № подл. | |

| | | | | | | | |
|------|---------|------|--------|---------|------|------------------------------|------|
| Изм. | Кол.уч. | Лист | № док. | Подпись | Дата | ЯСП/ТМН/14-22/ПМТЗ.ТЧ | Лист |
| | | | | | | | 14 |
| | | | | | | | |

| Условный номер образуемого земельного участка: 14:16:050101:1177:3У3 | | | | | | | | |
|--|---------------|------------|-------------------------------|---------------|------------|-------------------------------|---------------|------------|
| Площадь земельного участка: 42 854 м ² | | | | | | | | |
| Номер характерной точки | Координаты, м | | Номер характерной точки | Координаты, м | | Номер характерной точки | Координаты, м | |
| | X | Y | | X | Y | | X | Y |
| 1 | 2 | 3 | 1 | 2 | 3 | 1 | 2 | 3 |
| 14:16:050101:1177:3У3(1) | | | 20 | 1052263.15 | 2352201.49 | 40 | 1052154.52 | 2352190.42 |
| 1 | 1052567.91 | 2352411.46 | 21 | 1052243.55 | 2352224.23 | 32 | 1052224.92 | 2352193.95 |
| 2 | 1052515.52 | 2352472.43 | 22 | 1052227.57 | 2352223.37 | 14:16:050101:1177:3У3(8) | | |
| 3 | 1052520.55 | 2352370.62 | 23 | 1052228.92 | 2352194.14 | 41 | 1052280.85 | 2352526.60 |
| 1 | 1052567.91 | 2352411.46 | 24 | 1052321.18 | 2352198.72 | 42 | 1052239.54 | 2352574.50 |
| 14:16:050101:1177:3У3(2) | | | 18 | 1052357.87 | 2352230.35 | 43 | 1052211.35 | 2352550.19 |
| 4 | 1052516.59 | 2352367.22 | 14:16:050101:1177:3У3(5) | | | 44 | 1052212.71 | 2352522.95 |
| 5 | 1052511.16 | 2352475.80 | 25 | 1052315.98 | 2352194.24 | 41 | 1052280.85 | 2352526.60 |
| 6 | 1052450.33 | 2352463.54 | 26 | 1052229.12 | 2352189.93 | 14:16:050101:1177:3У3(9) | | |
| 7 | 1052453.21 | 2352409.84 | 27 | 1052232.48 | 2352122.24 | 45 | 1052208.52 | 2352522.72 |
| 8 | 1052475.13 | 2352384.41 | 25 | 1052315.98 | 2352194.24 | 46 | 1052207.34 | 2352546.74 |
| 9 | 1052462.68 | 2352373.66 | 14:16:050101:1177:3У3(6) | | | 47 | 1052177.56 | 2352521.06 |
| 10 | 1052488.81 | 2352343.26 | 28 | 1052228.64 | 2352118.93 | 45 | 1052208.52 | 2352522.72 |
| 11 | 1052500.17 | 2352353.05 | 29 | 1052225.13 | 2352189.73 | 14:16:050101:1177:3У3(10) | | |
| 4 | 1052516.59 | 2352367.22 | 30 | 1052157.95 | 2352186.44 | 48 | 1052150.40 | 2352455.22 |
| 14:16:050101:1177:3У3(3) | | | 31 | 1052221.48 | 2352112.76 | 49 | 1052148.74 | 2352486.27 |
| 12 | 1052482.50 | 2352510.81 | 28 | 1052228.64 | 2352118.93 | 50 | 1052136.52 | 2352485.67 |
| 13 | 1052404.61 | 2352601.42 | 14:16:050101:1177:3У3(7) | | | 51 | 1052129.42 | 2352479.55 |
| 14 | 1052320.29 | 2352528.72 | 32 | 1052224.92 | 2352193.95 | 48 | 1052150.40 | 2352455.22 |
| 15 | 1052446.48 | 2352535.48 | 33 | 1052223.38 | 2352223.14 | 14:16:050101:1177:3У3(11) | | |
| 16 | 1052448.09 | 2352505.32 | 34 | 1052163.02 | 2352219.91 | 52 | 1052148.51 | 2352490.46 |
| 17 | 1052457.53 | 2352505.78 | 35 | 1052157.43 | 2352324.10 | 53 | 1052148.23 | 2352495.77 |
| 12 | 1052482.50 | 2352510.81 | 36 | 1052151.80 | 2352330.63 | 54 | 1052141.67 | 2352490.12 |
| 14:16:050101:1177:3У3(4) | | | 37 | 1052156.85 | 2352334.99 | 52 | 1052148.51 | 2352490.46 |
| 18 | 1052357.87 | 2352230.35 | 38 | 1052151.74 | 2352430.28 | | | |
| 19 | 1052292.54 | 2352226.85 | 39 | 1052034.71 | 2352329.37 | | | |

| Условный номер образуемого земельного участка: 14:16:050101:1177:3У4 | | | | | | | | |
|--|---------------|------------|-------------------------------|---------------|------------|-------------------------------|---------------|------------|
| Площадь земельного участка: 9 023 м ² | | | | | | | | |
| Номер характерной точки | Координаты, м | | Номер характерной точки | Координаты, м | | Номер характерной точки | Координаты, м | |
| | X | Y | | X | Y | | X | Y |
| 1 | 2 | 3 | 1 | 2 | 3 | 1 | 2 | 3 |
| | | | 7 | 1052661.97 | 2352095.81 | | | |
| 1 | 1052722.30 | 2352099.04 | | | | 20 | 1052519.58 | 2352307.48 |
| 2 | 1052675.34 | 2352149.29 | 12 | 1052620.11 | 2352213.54 | 21 | 1052518.35 | 2352331.91 |
| 3 | 1052623.57 | 2352209.51 | 13 | 1052522.70 | 2352326.85 | 22 | 1052500.17 | 2352353.05 |
| 4 | 1052604.62 | 2352208.55 | 14 | 1052523.90 | 2352302.45 | 23 | 1052488.81 | 2352343.26 |
| 5 | 1052664.17 | 2352139.28 | 15 | 1052601.13 | 2352212.61 | 20 | 1052519.58 | 2352307.48 |
| 6 | 1052702.74 | 2352098.00 | 12 | 1052620.11 | 2352213.54 | | | |
| 1 | 1052722.30 | 2352099.04 | | | | 24 | 1052523.24 | 2352234.17 |
| | | | 16 | 1052563.19 | 2352210.73 | 25 | 1052522.02 | 2352258.61 |
| 7 | 1052661.97 | 2352095.81 | 17 | 1052526.31 | 2352253.61 | 26 | 1052466.09 | 2352323.67 |
| 8 | 1052641.42 | 2352119.72 | 18 | 1052527.50 | 2352229.22 | 27 | 1052458.19 | 2352316.86 |
| 9 | 1052566.67 | 2352206.67 | 19 | 1052544.22 | 2352209.79 | 28 | 1052458.59 | 2352309.37 |
| 10 | 1052547.68 | 2352205.72 | 16 | 1052563.19 | 2352210.73 | 24 | 1052523.24 | 2352234.17 |
| 11 | 1052643.05 | 2352094.8 | | | | | | |

*Взам. инв. №

Подпись и дата

Инв. № подл.

| | | | | | | | |
|------|---------|------|--------|---------|------|-----------------------|------|
| Изм. | Кол.уч. | Лист | № док. | Подпись | Дата | ЯСП/ТМН/14-22/ПМТЗ.ТЧ | Лист |
| | | | | | | | 15 |

| Условный номер образуемого земельного участка: 14:16:050101:1172:3У1 | | | | | | | | |
|--|---------------|------------|-------------------------------|---------------|------------|-------------------------------|---------------|------------|
| Площадь земельного участка: 45 965 м ² | | | | | | | | |
| Номер характерной точки | Координаты, м | | Номер характерной точки | Координаты, м | | Номер характерной точки | Координаты, м | |
| | X | Y | | X | Y | | X | Y |
| 1 | 2 | 3 | 1 | 2 | 3 | 1 | 2 | 3 |
| 14:16:050101:1172:3У1(1) | | | 8 | 1052292.54 | 2352226.85 | 14:16:050101:1172:3У1(3) | | |
| 1 | 1052455.48 | 2352367.45 | 9 | 1052428.55 | 2352344.21 | 13 | 1052222.09 | 2352249.11 |
| 2 | 1052453.21 | 2352409.84 | 1 | 1052455.48 | 2352367.45 | 14 | 1052215.33 | 2352385.41 |
| 3 | 1052377.54 | 2352497.60 | 14:16:050101:1172:3У1(2) | | | 15 | 1052156.85 | 2352334.99 |
| 4 | 1052343.52 | 2352495.92 | 10 | 1052374.04 | 2352501.65 | 16 | 1052157.43 | 2352324.10 |
| 5 | 1052219.36 | 2352388.89 | 11 | 1052363.86 | 2352513.47 | 13 | 1052222.09 | 2352249.11 |
| 6 | 1052226.55 | 2352243.94 | 12 | 1052348.69 | 2352500.39 | | | |
| 7 | 1052243.55 | 2352224.23 | 10 | 1052374.04 | 2352501.65 | | | |

| Условный номер образуемого земельного участка: 14:16:050101:1172:3У2 | | |
|--|---------------|------------|
| Площадь земельного участка: 804 м ² | | |
| Номер характерной точки | Координаты, м | |
| | X | Y |
| 1 | 2 | 3 |
| 1 | 1052458.19 | 2352316.86 |
| 2 | 1052455.48 | 2352367.45 |
| 3 | 1052428.55 | 2352344.21 |
| 4 | 1052454.73 | 2352313.87 |
| 1 | 1052458.19 | 2352316.86 |

| Условный номер образуемого земельного участка: 14:16:050101:1179:3У1 | | |
|--|---------------|------------|
| Площадь земельного участка: 3 067 м ² | | |
| Номер характерной точки | Координаты, м | |
| | X | Y |
| 1 | 2 | 3 |
| 1 | 1054949.45 | 2350060.57 |
| 2 | 1054899.70 | 2350149.91 |
| 3 | 1054870.36 | 2350140.93 |
| 4 | 1054920.12 | 2350051.60 |
| 1 | 1054949.45 | 2350060.57 |

| Условный номер образуемого земельного участка: 14:16:050101:1179:3У2 | | | | | | | | |
|--|---------------|------------|-------------------------------|---------------|------------|-------------------------------|---------------|------------|
| Площадь земельного участка: 3 096 м ² | | | | | | | | |
| Номер характерной точки | Координаты, м | | Номер характерной точки | Координаты, м | | Номер характерной точки | Координаты, м | |
| | X | Y | | X | Y | | X | Y |
| 1 | 2 | 3 | 1 | 2 | 3 | 1 | 2 | 3 |
| 14:16:050101:1179:3У2(1) | | | 4 | 1054949.45 | 2350060.57 | 7 | 1054855.43 | 2350136.37 |
| 1 | 1054964.13 | 2350065.06 | 1 | 1054964.13 | 2350065.06 | 8 | 1054905.19 | 2350047.03 |
| 2 | 1054914.38 | 2350154.40 | 14:16:050101:1179:3У2(2) | | | 5 | 1054920.12 | 2350051.60 |
| 3 | 1054899.70 | 2350149.91 | 5 | 1054920.12 | 2350051.60 | 7 | 1054855.43 | 2350136.37 |

| | |
|----------------|--|
| *Взам. инв. № | |
| Подпись и дата | |
| Инв. № подл. | |

| | | | | | | | |
|------|---------|------|--------|---------|------|-----------------------|------|
| Изм. | Кол.уч. | Лист | № док. | Подпись | Дата | ЯСП/ТМН/14-22/ПМТЗ.ТЧ | Лист |
| | | | | | | | 16 |
| | | | | | | | |

| Условный номер образуемого земельного участка: 14:16:050101:1172:3У3 | | | | | | | | |
|--|---------------|------------|-------------------------------|---------------|------------|-------------------------------|---------------|------------|
| Площадь земельного участка: 37 364 м ² | | | | | | | | |
| Номер характерной точки | Координаты, м | | Номер характерной точки | Координаты, м | | Номер характерной точки | Координаты, м | |
| | X | Y | | X | Y | | X | Y |
| 1 | 2 | 3 | 1 | 2 | 3 | 1 | 2 | 3 |
| 14:16:050101:1172:3У3(1) | | | 17 | 1052348.69 | 2352500.39 | 14:16:050101:1172:3У3(7) | | |
| 1 | 1052511.16 | 2352475.80 | 18 | 1052363.86 | 2352513.47 | 31 | 1052343.52 | 2352495.92 |
| 2 | 1052511.07 | 2352477.58 | 19 | 1052374.04 | 2352501.65 | 32 | 1052214.37 | 2352489.52 |
| 3 | 1052489.09 | 2352503.14 | 10 | 1052448.09 | 2352505.32 | 33 | 1052219.36 | 2352388.89 |
| 4 | 1052377.54 | 2352497.60 | 14:16:050101:1172:3У3(4) | | | 31 | 1052343.52 | 2352495.92 |
| 5 | 1052453.21 | 2352409.84 | 20 | 1052454.73 | 2352313.87 | 14:16:050101:1172:3У3(8) | | |
| 6 | 1052450.33 | 2352463.54 | 21 | 1052428.55 | 2352344.21 | 34 | 1052215.33 | 2352385.41 |
| 1 | 1052511.16 | 2352475.80 | 22 | 1052292.54 | 2352226.85 | 35 | 1052210.17 | 2352489.31 |
| 14:16:050101:1172:3У3(2) | | | 23 | 1052357.87 | 2352230.35 | 36 | 1052148.74 | 2352486.27 |
| 7 | 1052485.63 | 2352507.17 | 20 | 1052454.73 | 2352313.87 | 37 | 1052150.40 | 2352455.22 |
| 8 | 1052482.50 | 2352510.81 | 14:16:050101:1172:3У3(5) | | | 38 | 1052163.31 | 2352440.25 |
| 9 | 1052457.53 | 2352505.78 | 24 | 1052243.55 | 2352224.23 | 39 | 1052151.74 | 2352430.28 |
| 7 | 1052485.63 | 2352507.17 | 25 | 1052226.55 | 2352243.94 | 40 | 1052156.85 | 2352334.99 |
| 14:16:050101:1172:3У3(3) | | | 26 | 1052227.57 | 2352223.37 | 34 | 1052215.33 | 2352385.41 |
| 10 | 1052448.09 | 2352505.32 | 24 | 1052243.55 | 2352224.23 | 14:16:050101:1172:3У3(9) | | |
| 11 | 1052446.48 | 2352535.48 | 14:16:050101:1172:3У3(6) | | | 41 | 1052209.97 | 2352493.50 |
| 12 | 1052320.29 | 2352528.72 | 27 | 1052223.38 | 2352223.14 | 42 | 1052208.52 | 2352522.72 |
| 13 | 1052296.62 | 2352508.31 | 28 | 1052222.09 | 2352249.11 | 43 | 1052177.56 | 2352521.06 |
| 14 | 1052280.85 | 2352526.60 | 29 | 1052157.43 | 2352324.10 | 44 | 1052148.23 | 2352495.77 |
| 15 | 1052212.71 | 2352522.95 | 30 | 1052163.02 | 2352219.91 | 45 | 1052148.51 | 2352490.46 |
| 16 | 1052214.16 | 2352493.72 | 27 | 1052223.38 | 2352223.14 | 41 | 1052209.97 | 2352493.50 |

| Условный номер образуемого земельного участка: 14:16:050101:1172:3У4 | | |
|---|---------------|------------|
| Площадь земельного участка: 14 м ² | | |
| Номер характерной точки | Координаты, м | |
| | X | Y |
| 1 | 2 | 3 |
| 1 | 1052458.59 | 2352309.37 |
| 2 | 1052458.19 | 2352316.86 |
| 3 | 1052454.73 | 2352313.87 |
| 1 | 1052458.59 | 2352309.37 |

| Условный номер образуемого земельного участка: 14:16:050101:1171:3У1 | | | | | | | | |
|--|---------------|------------|-------------------------------|---------------|------------|-------------------------------|---------------|------------|
| Площадь земельного участка: 682 м ² | | | | | | | | |
| Номер характерной точки | Координаты, м | | Номер характерной точки | Координаты, м | | Номер характерной точки | Координаты, м | |
| | X | Y | | X | Y | | X | Y |
| 1 | 2 | 3 | 1 | 2 | 3 | 1 | 2 | 3 |
| 14:16:050101:1171:3У1(1) | | | 4 | 1052343.64 | 2352496.03 | 6 | 1052219.26 | 2352388.80 |
| 1 | 1052377.45 | 2352497.71 | 1 | 1052377.45 | 2352497.71 | 7 | 1052215.42 | 2352385.49 |
| 2 | 1052374.14 | 2352501.54 | 14:16:050101:1171:3У1(2) | | | 8 | 1052222.19 | 2352249.00 |
| 3 | 1052348.56 | 2352500.27 | 5 | 1052226.44 | 2352244.07 | 5 | 1052226.44 | 2352244.07 |

| | | | | | | | | | |
|---------------|----------------|--------------|-----------------------|---------|------|--|--|--|------|
| *Взам. инв. № | Подпись и дата | Инд. № подл. | | | | | | | Лист |
| | | | ЯСП/ТМН/14-22/ПМТЗ.ТЧ | | | | | | 17 |
| Изм. | Кол.уч. | Лист | № док. | Подпись | Дата | | | | |

| Условный номер образуемого земельного участка: 14:16:050101:1171:392 | | | | | | | | |
|--|---------------|------------|-------------------------------|---------------|------------|-------------------------------|---------------|------------|
| Площадь земельного участка: 2803 м² | | | | | | | | |
| Номер характерной точки | Координаты, м | | Номер характерной точки | Координаты, м | | Номер характерной точки | Координаты, м | |
| | X | Y | | X | Y | | X | Y |
| 1 | 2 | 3 | 1 | 2 | 3 | 1 | 2 | 3 |
| 14:16:050101:1171:392(1) | | | 14:16:050101:1171:392(6) | | | 43 | 1053211.04 | 2351642.14 |
| 1 | 1054861.58 | 2350218.38 | 22 | 1054088.20 | 2351037.09 | 44 | 1053159.54 | 2351639.58 |
| 2 | 1054859.41 | 2350222.27 | 23 | 1054086.37 | 2351073.99 | 45 | 1053165.04 | 2351635.84 |
| 3 | 1054825.99 | 2350220.61 | 24 | 1054082.24 | 2351076.67 | 42 | 1053216.12 | 2351638.38 |
| 4 | 1054828.15 | 2350216.72 | 25 | 1054084.07 | 2351039.76 | 14:16:050101:1171:392(12) | | |
| 1 | 1054861.58 | 2350218.38 | 22 | 1054088.20 | 2351037.09 | 46 | 1053157.29 | 2351641.11 |
| 14:16:050101:1171:392(2) | | | 14:16:050101:1171:392(7) | | | 47 | 1053155.15 | 2351684.19 |
| 5 | 1054719.38 | 2350421.36 | 26 | 1054076.45 | 2351080.40 | 48 | 1053151.00 | 2351687.51 |
| 6 | 1054716.53 | 2350478.82 | 27 | 1054070.71 | 2351084.12 | 49 | 1053153.16 | 2351643.93 |
| 7 | 1054712.15 | 2350486.69 | 28 | 1054019.40 | 2351081.57 | 46 | 1053157.29 | 2351641.11 |
| 8 | 1054715.38 | 2350421.29 | 29 | 1054025.15 | 2351077.86 | 14:16:050101:1171:392(13) | | |
| 5 | 1054719.38 | 2350421.36 | 26 | 1054076.45 | 2351080.40 | 50 | 1052886.55 | 2351922.33 |
| 14:16:050101:1171:392(3) | | | 14:16:050101:1171:392(8) | | | 51 | 1052882.37 | 2351926.11 |
| 9 | 1054698.83 | 2350510.62 | 30 | 1053777.94 | 2351237.72 | 52 | 1052842.94 | 2351924.16 |
| 10 | 1054696.65 | 2350514.52 | 31 | 1053776.11 | 2351274.62 | 53 | 1052840.98 | 2351963.59 |
| 11 | 1054663.24 | 2350512.86 | 32 | 1053771.98 | 2351277.30 | 54 | 1052836.79 | 2351967.38 |
| 12 | 1054665.40 | 2350508.97 | 33 | 1053773.80 | 2351240.40 | 55 | 1052838.89 | 2351925.01 |
| 9 | 1054698.83 | 2350510.62 | 30 | 1053777.94 | 2351237.72 | 56 | 1052844.18 | 2351920.23 |
| 14:16:050101:1171:392(4) | | | 14:16:050101:1171:392(9) | | | 50 | 1052886.55 | 2351922.33 |
| 13 | 1054484.87 | 2350800.33 | 34 | 1053645.14 | 2351359.32 | 14:16:050101:1171:392(14) | | |
| 14 | 1054481.28 | 2350804.14 | 35 | 1053639.38 | 2351363.03 | 57 | 1052604.44 | 2352208.69 |
| 15 | 1054430.93 | 2350801.65 | 36 | 1053588.09 | 2351360.48 | 58 | 1052601.20 | 2352212.53 |
| 16 | 1054435.50 | 2350797.88 | 37 | 1053593.84 | 2351356.77 | 59 | 1052563.25 | 2352210.65 |
| 13 | 1054484.87 | 2350800.33 | 34 | 1053645.14 | 2351359.32 | 60 | 1052566.55 | 2352206.81 |
| 14:16:050101:1171:392(5) | | | 14:16:050101:1171:392(10) | | | 57 | 1052604.44 | 2352208.69 |
| 17 | 1054398.89 | 2350828.14 | 38 | 1053467.66 | 2351438.36 | 14:16:050101:1171:392(15) | | |
| 18 | 1054396.66 | 2350872.97 | 39 | 1053465.83 | 2351475.27 | 61 | 1052526.28 | 2352253.65 |
| 19 | 1054393.83 | 2350875.17 | 40 | 1053461.71 | 2351477.93 | 62 | 1052523.86 | 2352302.49 |
| 20 | 1054392.52 | 2350876.02 | 41 | 1053463.54 | 2351441.03 | 63 | 1052519.61 | 2352307.44 |
| 21 | 1054394.72 | 2350831.59 | 38 | 1053467.66 | 2351438.36 | 64 | 1052522.03 | 2352258.60 |
| 17 | 1054398.89 | 2350828.14 | 14:16:050101:1171:392(11) | | | 61 | 1052526.28 | 2352253.65 |
| | | | 42 | 1053216.12 | 2351638.38 | | | |

| | | | | | | |
|----------------|---------|------|--------|---------|------|------------|
| *Взам. инв. № | | | | | | |
| | | | | | | |
| Подпись и дата | | | | | | |
| | | | | | | |
| Инв. № подл. | | | | | | |
| | | | | | | |
| Изм. | Кол.уч. | Лист | № док. | Подпись | Дата | Лист 18 |
| | | | | | | |

Условный номер образуемого земельного участка: 14:16:050101:1171:3У3

Площадь земельного участка: 3 465 м²

| Номер характерной точки | Координаты, м | | Номер характерной точки | Координаты, м | | Номер характерной точки | Координаты, м | |
|-------------------------------|---------------|------------|-------------------------------|---------------|------------|-------------------------------|---------------|------------|
| | X | Y | | X | Y | | X | Y |
| 1 | 2 | 3 | 1 | 2 | 3 | 1 | 2 | 3 |
| 14:16:050101:1171:3У3(1) | | | 11 | 1052157.86 | 2352186.55 | 14:16:050101:1171:3У3(6) | | |
| 1 | 1052520.48 | 2352370.57 | 12 | 1052316.16 | 2352194.39 | 21 | 1052348.56 | 2352500.27 |
| 2 | 1052515.43 | 2352472.51 | 9 | 1052321.09 | 2352198.64 | 22 | 1052214.07 | 2352493.61 |
| 3 | 1052511.18 | 2352477.45 | 14:16:050101:1171:3У3(4) | | | 23 | 1052211.27 | 2352550.12 |
| 4 | 1052516.65 | 2352367.26 | 13 | 1052232.46 | 2352122.21 | 24 | 1052207.42 | 2352546.81 |
| 1 | 1052520.48 | 2352370.57 | 14 | 1052229.12 | 2352189.92 | 25 | 1052210.07 | 2352493.41 |
| 14:16:050101:1171:3У3(2) | | | 15 | 1052225.12 | 2352189.71 | 26 | 1052141.55 | 2352490.01 |
| 5 | 1052489.01 | 2352503.24 | 16 | 1052228.64 | 2352118.91 | 27 | 1052136.62 | 2352485.76 |
| 6 | 1052485.72 | 2352507.07 | 13 | 1052232.46 | 2352122.21 | 28 | 1052210.27 | 2352489.41 |
| 7 | 1052374.14 | 2352501.54 | 14:16:050101:1171:3У3(5) | | | 29 | 1052215.42 | 2352385.49 |
| 8 | 1052377.45 | 2352497.71 | 17 | 1052228.92 | 2352194.14 | 30 | 1052219.26 | 2352388.80 |
| 5 | 1052489.01 | 2352503.24 | 18 | 1052226.44 | 2352244.07 | 31 | 1052214.26 | 2352489.62 |
| 14:16:050101:1171:3У3(3) | | | 19 | 1052222.19 | 2352249.00 | 32 | 1052343.64 | 2352496.03 |
| 9 | 1052321.09 | 2352198.64 | 20 | 1052224.92 | 2352193.94 | 21 | 1052348.56 | 2352500.27 |
| 10 | 1052154.55 | 2352190.38 | 17 | 1052228.92 | 2352194.14 | | | |

Условный номер образуемой части земельного участка: 14:16:000000:11/чзу1

Площадь части земельного участка: 1 072 м²

| Номер характерной точки | Координаты, м | |
|-------------------------------|---------------|------------|
| | X | Y |
| 1 | 2 | 3 |
| 1 | 1054765.65 | 2350390.63 |
| 2 | 1054748.25 | 2350421.85 |
| 3 | 1054715.38 | 2350421.28 |
| 4 | 1054714.25 | 2350421.26 |
| 5 | 1054731.64 | 2350390.04 |
| 1 | 1054765.65 | 2350390.63 |

Условный номер образуемой части земельного участка: 14:16:050101:11/чзу1

Площадь части земельного участка: 571 м²

| Номер характерной точки | Координаты, м | |
|-------------------------------|---------------|------------|
| | X | Y |
| 1 | 2 | 3 |
| 1 | 1055062.25 | 2350032.69 |
| 2 | 1054975.96 | 2349994.36 |
| 3 | 1054924.48 | 2349963.43 |
| 4 | 1054885.20 | 2349938.48 |
| 5 | 1054973.30 | 2349986.89 |
| 1 | 1055062.25 | 2350032.69 |

Условный номер образуемого земельного участка: 14:16:050101:1287:3У1

Площадь земельного участка: 6 м²

| Номер характерной точки | Координаты, м | |
|-------------------------------|---------------|------------|
| | X | Y |
| 1 | 2 | 3 |
| 1 | 1055039.98 | 2350022.80 |
| 2 | 1055039.38 | 2350034.80 |
| 3 | 1055038.88 | 2350034.85 |
| 4 | 1055039.49 | 2350022.58 |
| 1 | 1055039.98 | 2350022.80 |

Условный номер образуемого земельного участка: 14:16:050101:1293:3У1

Площадь земельного участка: 53 м²

| Номер характерной точки | Координаты, м | |
|-------------------------------|---------------|------------|
| | X | Y |
| 1 | 2 | 3 |
| 1 | 1055039.48 | 2350022.58 |
| 2 | 1055038.87 | 2350034.85 |
| 3 | 1055034.86 | 2350035.22 |
| 4 | 1055035.57 | 2350020.85 |
| 1 | 1055039.48 | 2350022.58 |

| | |
|----------------|--|
| *Взам. инв. № | |
| Подпись и дата | |
| Инв. № подл. | |

| | | | | | |
|------|---------|------|--------|---------|------|
| Изм. | Кол.уч. | Лист | № док. | Подпись | Дата |
| | | | | | |

ЯСП/ТМН/14-22/ПМТЗ.ТЧ

Лист

19

| Условный номер образуемого земельного участка: 14:16:050101:1176:3У1 | | | | | | | | |
|--|---------------|------------|-------------------------------|---------------|------------|-------------------------------|---------------|------------|
| Площадь земельного участка: 93 413 м ² | | | | | | | | |
| Номер характерной точки | Координаты, м | | Номер характерной точки | Координаты, м | | Номер характерной точки | Координаты, м | |
| | X | Y | | X | Y | | X | Y |
| 1 | 2 | 3 | 1 | 2 | 3 | 1 | 2 | 3 |
| 14:16:050101:1176:3У1(1) | | | 33 | 1054435.50 | 2350797.88 | 64 | 1053465.83 | 2351475.27 |
| 1 | 1055015.19 | 2350011.79 | 34 | 1054442.07 | 2350792.42 | 65 | 1053467.67 | 2351438.36 |
| 2 | 1055000.02 | 2350038.47 | 35 | 1054508.61 | 2350730.38 | 66 | 1053588.09 | 2351360.49 |
| 3 | 1054977.78 | 2350040.54 | 36 | 1054586.20 | 2350635.25 | 63 | 1053639.38 | 2351363.03 |
| 4 | 1054959.67 | 2350042.23 | 37 | 1054650.10 | 2350536.45 | 14:16:050101:1176:3У1(13) | | |
| 5 | 1054949.46 | 2350060.56 | 38 | 1054663.21 | 2350512.92 | 67 | 1053463.53 | 2351441.03 |
| 6 | 1054920.12 | 2350051.58 | 28 | 1054696.60 | 2350514.61 | 68 | 1053461.70 | 2351477.93 |
| 7 | 1054933.29 | 2350027.94 | 14:16:050101:1176:3У1(7) | | | 69 | 1053233.75 | 2351625.34 |
| 8 | 1054924.71 | 2350011.98 | 39 | 1054481.28 | 2350804.15 | 70 | 1053216.23 | 2351638.30 |
| 9 | 1054912.72 | 2349989.69 | 40 | 1054470.87 | 2350815.27 | 71 | 1053165.22 | 2351635.72 |
| 10 | 1054926.85 | 2349964.85 | 41 | 1054396.66 | 2350872.97 | 72 | 1053217.47 | 2351600.15 |
| 11 | 1054975.96 | 2349994.36 | 42 | 1054398.89 | 2350828.14 | 67 | 1053463.53 | 2351441.03 |
| 1 | 1055015.19 | 2350011.79 | 43 | 1054430.93 | 2350801.65 | 14:16:050101:1176:3У1(14) | | |
| 14:16:050101:1176:3У1(2) | | | 39 | 1054481.28 | 2350804.15 | 73 | 1053211.01 | 2351642.16 |
| 12 | 1054899.70 | 2350149.91 | 14:16:050101:1176:3У1(8) | | | 74 | 1053167.10 | 2351674.63 |
| 13 | 1054861.58 | 2350218.38 | 44 | 1054394.72 | 2350831.59 | 75 | 1053155.16 | 2351684.18 |
| 14 | 1054828.15 | 2350216.72 | 45 | 1054392.52 | 2350876.02 | 76 | 1053157.29 | 2351641.11 |
| 15 | 1054870.36 | 2350140.94 | 46 | 1054340.71 | 2350909.52 | 77 | 1053159.43 | 2351639.66 |
| 12 | 1054899.70 | 2350149.91 | 47 | 1054086.37 | 2351073.99 | 73 | 1053211.01 | 2351642.16 |
| 14:16:050101:1176:3У1(3) | | | 48 | 1054088.21 | 2351037.08 | 14:16:050101:1176:3У1(15) | | |
| 16 | 1054859.41 | 2350222.27 | 49 | 1054324.42 | 2350884.33 | 78 | 1053153.15 | 2351643.93 |
| 17 | 1054765.66 | 2350390.62 | 50 | 1054368.58 | 2350853.21 | 79 | 1053150.99 | 2351687.51 |
| 18 | 1054731.64 | 2350390.02 | 44 | 1054394.72 | 2350831.59 | 80 | 1053107.56 | 2351722.25 |
| 19 | 1054825.99 | 2350220.61 | 14:16:050101:1176:3У1(9) | | | 81 | 1052886.56 | 2351922.32 |
| 16 | 1054859.41 | 2350222.27 | 51 | 1054084.07 | 2351039.76 | 82 | 1052844.18 | 2351920.22 |
| 14:16:050101:1176:3У1(4) | | | 52 | 1054082.23 | 2351076.67 | 83 | 1053087.43 | 2351700.01 |
| 20 | 1054748.25 | 2350421.85 | 53 | 1054076.61 | 2351080.30 | 84 | 1053147.94 | 2351647.48 |
| 21 | 1054716.53 | 2350478.82 | 54 | 1054025.25 | 2351077.79 | 78 | 1053153.15 | 2351643.93 |
| 22 | 1054719.38 | 2350421.36 | 51 | 1054084.07 | 2351039.76 | 14:16:050101:1176:3У1(16) | | |
| 20 | 1054748.25 | 2350421.85 | 14:16:050101:1176:3У1(10) | | | 85 | 1052882.37 | 2351926.12 |
| 14:16:050101:1176:3У1(5) | | | 55 | 1054070.60 | 2351084.19 | 86 | 1052840.99 | 2351963.58 |
| 23 | 1054715.38 | 2350421.28 | 56 | 1053776.11 | 2351274.62 | 87 | 1052842.94 | 2351924.16 |
| 24 | 1054712.15 | 2350486.69 | 57 | 1053777.94 | 2351237.72 | 85 | 1052882.37 | 2351926.12 |
| 25 | 1054698.83 | 2350510.62 | 58 | 1054019.35 | 2351081.61 | 14:16:050101:1176:3У1(17) | | |
| 26 | 1054665.40 | 2350508.97 | 55 | 1054070.60 | 2351084.19 | 88 | 1052838.89 | 2351925.01 |
| 27 | 1054714.25 | 2350421.26 | 14:16:050101:1176:3У1(11) | | | 89 | 1052836.79 | 2351967.38 |
| 23 | 1054715.38 | 2350421.28 | 59 | 1053773.80 | 2351240.40 | 90 | 1052793.63 | 2352006.45 |
| 14:16:050101:1176:3У1(6) | | | 60 | 1053771.97 | 2351277.30 | 91 | 1052726.94 | 2352072.10 |
| 28 | 1054696.60 | 2350514.61 | 61 | 1053645.14 | 2351359.31 | 92 | 1052702.74 | 2352098.00 |
| 29 | 1054676.31 | 2350551.05 | 62 | 1053593.84 | 2351356.77 | 93 | 1052661.97 | 2352095.81 |
| 30 | 1054645.53 | 2350606.31 | 59 | 1053773.80 | 2351240.40 | 94 | 1052703.22 | 2352047.83 |
| 31 | 1054590.83 | 2350687.13 | 14:16:050101:1176:3У1(12) | | | 95 | 1052773.50 | 2351984.21 |
| 32 | 1054484.87 | 2350800.32 | 63 | 1053639.38 | 2351363.03 | 88 | 1052838.89 | 2351925.01 |

| | | |
|--------------|----------------|---------------|
| Изн. № подл. | Подпись и дата | *Взам. инв. № |
| | | |

Условный номер образуемого земельного участка: 14:16:050101:1176:3У2

Площадь земельного участка: 87 436 м²

| Номер характерной точки | Координаты, м | | Номер характерной точки | Координаты, м | | Номер характерной точки | Координаты, м | |
|-------------------------------|---------------|------------|-------------------------------|---------------|------------|-------------------------------|---------------|------------|
| | X | Y | | X | Y | | X | Y |
| 1 | 2 | 3 | 1 | 2 | 3 | 1 | 2 | 3 |
| 14:16:050101:1176:3У2(1) | | | 33 | 1054748.25 | 2350421.85 | 63 | 1054500.91 | 2350805.12 |
| 1 | 1054977.78 | 2350040.54 | 29 | 1054765.26 | 2350422.16 | 14:16:050101:1176:3У2(14) | | |
| 2 | 1054964.13 | 2350065.06 | 14:16:050101:1176:3У2(9) | | | 70 | 1054430.93 | 2350801.65 |
| 3 | 1054949.46 | 2350060.56 | 34 | 1054714.25 | 2350421.26 | 71 | 1054398.89 | 2350828.14 |
| 4 | 1054959.67 | 2350042.23 | 35 | 1054665.40 | 2350508.97 | 72 | 1054399.90 | 2350807.84 |
| 1 | 1054977.78 | 2350040.54 | 36 | 1054648.40 | 2350508.12 | 73 | 1054408.71 | 2350800.54 |
| 14:16:050101:1176:3У2(2) | | | 37 | 1054696.94 | 2350420.96 | 70 | 1054430.93 | 2350801.65 |
| 5 | 1054933.29 | 2350027.94 | 34 | 1054714.25 | 2350421.26 | 14:16:050101:1176:3У2(15) | | |
| 6 | 1054920.12 | 2350051.58 | 14:16:050101:1176:3У2(10) | | | 74 | 1054395.73 | 2350811.29 |
| 7 | 1054905.19 | 2350047.03 | 38 | 1054712.15 | 2350486.69 | 75 | 1054394.72 | 2350831.59 |
| 8 | 1054924.71 | 2350011.98 | 39 | 1054710.92 | 2350511.22 | 76 | 1054368.58 | 2350853.21 |
| 5 | 1054933.29 | 2350027.94 | 40 | 1054698.83 | 2350510.62 | 77 | 1054324.42 | 2350884.33 |
| 14:16:050101:1176:3У2(3) | | | 38 | 1054712.15 | 2350486.69 | 78 | 1054088.21 | 2351037.08 |
| 9 | 1054914.37 | 2350154.41 | 14:16:050101:1176:3У2(11) | | | 79 | 1054089.12 | 2351018.62 |
| 10 | 1054878.29 | 2350219.20 | 41 | 1054710.71 | 2350515.33 | 80 | 1054316.02 | 2350871.89 |
| 11 | 1054861.58 | 2350218.38 | 42 | 1054710.45 | 2350520.57 | 81 | 1054359.47 | 2350841.29 |
| 12 | 1054899.70 | 2350149.91 | 43 | 1054658.32 | 2350614.18 | 74 | 1054395.73 | 2350811.29 |
| 9 | 1054914.37 | 2350154.41 | 44 | 1054602.59 | 2350696.52 | 14:16:050101:1176:3У2(16) | | |
| 14:16:050101:1176:3У2(4) | | | 45 | 1054504.50 | 2350801.29 | 82 | 1054392.52 | 2350876.02 |
| 13 | 1054870.36 | 2350140.94 | 46 | 1054484.87 | 2350800.32 | 83 | 1054391.60 | 2350894.47 |
| 14 | 1054828.15 | 2350216.72 | 47 | 1054590.83 | 2350687.13 | 84 | 1054102.21 | 2351081.60 |
| 15 | 1054811.16 | 2350215.87 | 48 | 1054645.53 | 2350606.31 | 85 | 1054086.04 | 2351080.75 |
| 16 | 1054855.43 | 2350136.37 | 49 | 1054676.31 | 2350551.05 | 86 | 1054086.37 | 2351073.99 |
| 13 | 1054870.36 | 2350140.94 | 50 | 1054696.6 | 2350514.61 | 87 | 1054340.71 | 2350909.52 |
| 14:16:050101:1176:3У2(5) | | | 41 | 1054710.71 | 2350515.33 | 82 | 1054392.52 | 2350876.02 |
| 17 | 1054876.11 | 2350223.10 | 14:16:050101:1176:3У2(12) | | | 14:16:050101:1176:3У2(17) | | |
| 18 | 1054782.65 | 2350390.92 | 51 | 1054663.21 | 2350512.92 | 88 | 1054096.30 | 2351085.44 |
| 19 | 1054765.66 | 2350390.62 | 52 | 1054650.10 | 2350536.45 | 89 | 1054085.46 | 2351092.44 |
| 20 | 1054859.41 | 2350222.27 | 53 | 1054586.20 | 2350635.25 | 90 | 1054085.83 | 2351084.96 |
| 17 | 1054876.11 | 2350223.10 | 54 | 1054508.61 | 2350730.38 | 88 | 1054096.30 | 2351085.44 |
| 14:16:050101:1176:3У2(6) | | | 55 | 1054442.07 | 2350792.42 | 14:16:050101:1176:3У2(18) | | |
| 21 | 1054825.99 | 2350220.61 | 56 | 1054435.50 | 2350797.88 | 91 | 1054082.23 | 2351076.67 |
| 22 | 1054731.64 | 2350390.02 | 57 | 1054413.26 | 2350796.78 | 92 | 1054082.04 | 2351080.56 |
| 23 | 1054720.95 | 2350389.84 | 58 | 1054432.17 | 2350781.14 | 93 | 1054076.61 | 2351080.30 |
| 24 | 1054721.60 | 2350376.68 | 59 | 1054497.63 | 2350720.11 | 91 | 1054082.23 | 2351076.67 |
| 25 | 1054808.99 | 2350219.77 | 60 | 1054574.05 | 2350626.41 | 14:16:050101:1176:3У2(19) | | |
| 21 | 1054825.99 | 2350220.61 | 61 | 1054637.00 | 2350528.59 | 94 | 1054084.98 | 2351021.30 |
| 14:16:050101:1176:3У2(7) | | | 62 | 1054646.21 | 2350512.05 | 95 | 1054084.07 | 2351039.76 |
| 26 | 1054717.21 | 2350384.57 | 51 | 1054663.21 | 2350512.92 | 96 | 1054025.25 | 2351077.79 |
| 27 | 1054716.95 | 2350389.77 | 14:16:050101:1176:3У2(13) | | | 97 | 1053999.56 | 2351076.53 |
| 28 | 1054714.34 | 2350389.72 | 63 | 1054500.91 | 2350805.12 | 94 | 1054084.98 | 2351021.30 |
| 26 | 1054717.21 | 2350384.57 | 64 | 1054481.01 | 2350826.38 | 14:16:050101:1176:3У2(20) | | |
| 14:16:050101:1176:3У2(8) | | | 65 | 1054402.52 | 2350887.41 | 98 | 1054081.84 | 2351084.76 |
| 29 | 1054765.26 | 2350422.16 | 66 | 1054395.73 | 2350891.80 | 99 | 1054081.33 | 2351095.11 |
| 30 | 1054715.54 | 2350511.44 | 67 | 1054396.66 | 2350872.97 | 100 | 1053775.20 | 2351293.08 |
| 31 | 1054714.92 | 2350511.41 | 68 | 1054470.87 | 2350815.27 | 101 | 1053776.11 | 2351274.62 |
| 32 | 1054716.53 | 2350478.82 | 69 | 1054481.28 | 2350804.15 | 102 | 1054070.60 | 2351084.19 |

| | |
|----------------|--|
| *Взам. инв. № | |
| | |
| Подпись и дата | |
| | |
| Инв. № подл. | |
| | |

Лист

ЯСП/ТМН/14-22/ПМТЗ.ТЧ

21

| | | | | | |
|------|---------|------|--------|---------|------|
| Изм. | Кол.уч. | Лист | № док. | Подпись | Дата |
|------|---------|------|--------|---------|------|

| Номер характерной точки | Координаты, м | | Номер характерной точки | Координаты, м | | Номер характерной точки | Координаты, м | |
|-------------------------------|---------------|------------|-------------------------------|---------------|------------|-------------------------------|---------------|------------|
| | X | Y | | X | Y | | X | Y |
| 1 | 2 | 3 | 1 | 2 | 3 | 1 | 2 | 3 |
| 98 | 1054081.84 | 2351084.76 | 14:16:050101:1176:3Y2(27) | | | 14:16:050101:1176:3Y2(32) | | |
| 14:16:050101:1176:3Y2(21) | | | 129 | 1053464.45 | 2351422.57 | 157 | 1053150.99 | 2351687.51 |
| 103 | 1054019.35 | 2351081.61 | 130 | 1053463.53 | 2351441.03 | 158 | 1053150.00 | 2351707.52 |
| 104 | 1053777.94 | 2351237.72 | 131 | 1053217.47 | 2351600.15 | 159 | 1053117.29 | 2351733.68 |
| 105 | 1053778.85 | 2351219.26 | 132 | 1053165.22 | 2351635.72 | 160 | 1052907.75 | 2351923.37 |
| 106 | 1053993.69 | 2351080.32 | 133 | 1053157.58 | 2351635.34 | 161 | 1052886.56 | 2351922.32 |
| 103 | 1054019.35 | 2351081.61 | 134 | 1053158.22 | 2351622.33 | 162 | 1053107.56 | 2351722.25 |
| 14:16:050101:1176:3Y2(22) | | | 135 | 1053209.17 | 2351587.65 | 157 | 1053150.99 | 2351687.51 |
| 107 | 1053771.97 | 2351277.30 | 129 | 1053464.45 | 2351422.57 | 14:16:050101:1176:3Y2(33) | | |
| 108 | 1053771.05 | 2351295.76 | 14:16:050101:1176:3Y2(28) | | | 163 | 1052903.56 | 2351927.17 |
| 109 | 1053670.81 | 2351360.58 | 136 | 1053234.68 | 2351643.32 | 164 | 1052839.94 | 2351984.77 |
| 110 | 1053645.14 | 2351359.31 | 137 | 1053176.24 | 2351686.53 | 165 | 1052840.99 | 2351963.58 |
| 107 | 1053771.97 | 2351277.30 | 138 | 1053154.17 | 2351704.19 | 166 | 1052882.37 | 2351926.12 |
| 14:16:050101:1176:3Y2(23) | | | 139 | 1053155.16 | 2351684.18 | 163 | 1052903.56 | 2351927.17 |
| 111 | 1053774.71 | 2351221.93 | 140 | 1053167.10 | 2351674.63 | 14:16:050101:1176:3Y2(34) | | |
| 112 | 1053773.80 | 2351240.40 | 141 | 1053211.01 | 2351642.16 | 167 | 1052839.95 | 2351903.82 |
| 113 | 1053593.84 | 2351356.77 | 136 | 1053234.68 | 2351643.32 | 168 | 1052839.15 | 2351919.97 |
| 114 | 1053568.18 | 2351355.49 | 14:16:050101:1176:3Y2(29) | | | 169 | 1052822.99 | 2351919.17 |
| 111 | 1053774.71 | 2351221.93 | 142 | 1053154.08 | 2351625.16 | 167 | 1052839.95 | 2351903.82 |
| 14:16:050101:1176:3Y2(24) | | | 143 | 1053153.58 | 2351635.14 | 14:16:050101:1176:3Y2(35) | | |
| 115 | 1053665.05 | 2351364.30 | 144 | 1053140.33 | 2351634.51 | 170 | 1052838.94 | 2351923.97 |
| 116 | 1053464.92 | 2351493.72 | 142 | 1053154.08 | 2351625.16 | 171 | 1052838.89 | 2351925.01 |
| 117 | 1053465.83 | 2351475.27 | 14:16:050101:1176:3Y2(30) | | | 172 | 1052773.50 | 2351984.21 |
| 118 | 1053639.38 | 2351363.03 | 145 | 1053159.43 | 2351639.66 | 173 | 1052703.22 | 2352047.83 |
| 115 | 1053665.05 | 2351364.30 | 146 | 1053157.29 | 2351641.11 | 174 | 1052661.97 | 2352095.81 |
| 14:16:050101:1176:3Y2(25) | | | 147 | 1053157.37 | 2351639.55 | 175 | 1052643.05 | 2352094.8 |
| 119 | 1053588.09 | 2351360.49 | 145 | 1053159.43 | 2351639.66 | 176 | 1052692.45 | 2352037.34 |
| 120 | 1053467.67 | 2351438.36 | 14:16:050101:1176:3Y2(31) | | | 177 | 1052763.43 | 2351973.09 |
| 121 | 1053468.59 | 2351419.89 | 148 | 1053153.38 | 2351639.36 | 178 | 1052818.79 | 2351922.97 |
| 122 | 1053562.41 | 2351359.22 | 149 | 1053153.15 | 2351643.93 | 170 | 1052838.94 | 2351923.97 |
| 119 | 1053588.09 | 2351360.49 | 150 | 1053147.94 | 2351647.48 | 14:16:050101:1176:3Y2(36) | | |
| 14:16:050101:1176:3Y2(26) | | | 151 | 1053087.43 | 2351700.01 | 179 | 1052836.79 | 2351967.38 |
| 123 | 1053461.70 | 2351477.93 | 152 | 1052844.18 | 2351920.22 | 180 | 1052835.74 | 2351988.57 |
| 124 | 1053460.79 | 2351496.39 | 153 | 1052843.14 | 2351920.17 | 181 | 1052803.93 | 2352017.36 |
| 125 | 1053242.30 | 2351637.68 | 154 | 1052844.14 | 2351900.02 | 182 | 1052737.69 | 2352082.57 |
| 126 | 1053239.84 | 2351639.50 | 155 | 1053077.48 | 2351688.78 | 183 | 1052722.30 | 2352099.04 |
| 127 | 1053216.23 | 2351638.30 | 156 | 1053135.48 | 2351638.43 | 184 | 1052702.74 | 2352098.00 |
| 128 | 1053233.75 | 2351625.34 | 148 | 1053153.38 | 2351639.36 | 185 | 1052726.94 | 2352072.10 |
| 123 | 1053461.70 | 2351477.93 | | | | 186 | 1052793.63 | 2352006.45 |
| | | | | | | 179 | 1052836.79 | 2351967.38 |

| | |
|----------------|--|
| *Взам. инв. № | |
| Подпись и дата | |
| Инв. № подл. | |

| Условный номер образуемого земельного участка: 14:16:050101:1171:3У4 | | | | | | | | |
|--|---------------|------------|-------------------------------|---------------|------------|-------------------------------|---------------|------------|
| Площадь земельного участка: 2 593 м ² | | | | | | | | |
| Номер характерной точки | Координаты, м | | Номер характерной точки | Координаты, м | | Номер характерной точки | Координаты, м | |
| | X | Y | | X | Y | | X | Y |
| 1 | 2 | 3 | 1 | 2 | 3 | 1 | 2 | 3 |
| 14:16:050101:1171:3У4(1) | | | 33 | 1054430.93 | 2350801.65 | 14:16:050101:1171:3У4(16) | | |
| 1 | 1054878.29 | 2350219.21 | 34 | 1054408.71 | 2350800.54 | 65 | 1053776.11 | 2351274.62 |
| 2 | 1054876.12 | 2350223.09 | 35 | 1054413.26 | 2350796.78 | 66 | 1053775.19 | 2351293.08 |
| 3 | 1054859.41 | 2350222.27 | 32 | 1054435.50 | 2350797.88 | 67 | 1053771.06 | 2351295.75 |
| 4 | 1054861.58 | 2350218.38 | 14:16:050101:1171:3У4(9) | | | 68 | 1053771.98 | 2351277.30 |
| 1 | 1054878.29 | 2350219.21 | 36 | 1054399.89 | 2350807.84 | 65 | 1053776.11 | 2351274.62 |
| 14:16:050101:1171:3У4(2) | | | 37 | 1054398.89 | 2350828.14 | 14:16:050101:1171:3У4(17) | | |
| 5 | 1054828.15 | 2350216.72 | 38 | 1054394.72 | 2350831.59 | 69 | 1053778.85 | 2351219.26 |
| 6 | 1054825.99 | 2350220.61 | 39 | 1054395.73 | 2350811.29 | 70 | 1053777.94 | 2351237.72 |
| 7 | 1054808.99 | 2350219.77 | 36 | 1054399.89 | 2350807.84 | 71 | 1053773.80 | 2351240.40 |
| 8 | 1054811.16 | 2350215.87 | 14:16:050101:1171:3У4(10) | | | 72 | 1053774.72 | 2351221.92 |
| 5 | 1054828.15 | 2350216.72 | 40 | 1054396.66 | 2350872.97 | 69 | 1053778.85 | 2351219.26 |
| 14:16:050101:1171:3У4(3) | | | 41 | 1054395.73 | 2350891.80 | 14:16:050101:1171:3У4(18) | | |
| 9 | 1054721.60 | 2350376.68 | 42 | 1054391.60 | 2350894.47 | 73 | 1053670.80 | 2351360.59 |
| 10 | 1054720.95 | 2350389.84 | 43 | 1054392.52 | 2350876.02 | 74 | 1053665.05 | 2351364.30 |
| 11 | 1054716.95 | 2350389.76 | 44 | 1054393.83 | 2350875.17 | 75 | 1053639.38 | 2351363.03 |
| 12 | 1054717.21 | 2350384.57 | 40 | 1054396.66 | 2350872.97 | 76 | 1053645.14 | 2351359.32 |
| 9 | 1054721.60 | 2350376.68 | 14:16:050101:1171:3У4(11) | | | 73 | 1053670.80 | 2351360.59 |
| 14:16:050101:1171:3У4(4) | | | 45 | 1054089.12 | 2351018.62 | 14:16:050101:1171:3У4(19) | | |
| 13 | 1054716.53 | 2350478.82 | 46 | 1054088.20 | 2351037.09 | 77 | 1053593.84 | 2351356.77 |
| 14 | 1054714.92 | 2350511.41 | 47 | 1054084.07 | 2351039.76 | 78 | 1053588.09 | 2351360.48 |
| 15 | 1054715.52 | 2350511.44 | 48 | 1054084.98 | 2351021.30 | 79 | 1053562.42 | 2351359.21 |
| 16 | 1054713.36 | 2350515.35 | 45 | 1054089.12 | 2351018.62 | 80 | 1053568.17 | 2351355.50 |
| 17 | 1054696.65 | 2350514.52 | 14:16:050101:1171:3У4(12) | | | 77 | 1053593.84 | 2351356.77 |
| 18 | 1054698.83 | 2350510.62 | 49 | 1054086.37 | 2351073.99 | 14:16:050101:1171:3У4(20) | | |
| 19 | 1054710.92 | 2350511.22 | 50 | 1054086.04 | 2351080.75 | 81 | 1053465.83 | 2351475.27 |
| 20 | 1054712.15 | 2350486.69 | 51 | 1054082.04 | 2351080.55 | 82 | 1053464.92 | 2351493.72 |
| 13 | 1054716.53 | 2350478.82 | 52 | 1054082.24 | 2351076.67 | 83 | 1053460.79 | 2351496.39 |
| 14:16:050101:1171:3У4(5) | | | 49 | 1054086.37 | 2351073.99 | 84 | 1053461.71 | 2351477.93 |
| 21 | 1054713.30 | 2350515.46 | 14:16:050101:1171:3У4(13) | | | 81 | 1053465.83 | 2351475.27 |
| 22 | 1054710.46 | 2350520.57 | 53 | 1054102.10 | 2351081.68 | 14:16:050101:1171:3У4(21) | | |
| 23 | 1054710.72 | 2350515.33 | 54 | 1054096.36 | 2351085.39 | 85 | 1053468.58 | 2351419.89 |
| 21 | 1054713.30 | 2350515.46 | 55 | 1054070.71 | 2351084.12 | 86 | 1053467.66 | 2351438.36 |
| 14:16:050101:1171:3У4(6) | | | 56 | 1054076.45 | 2351080.40 | 87 | 1053463.54 | 2351441.03 |
| 24 | 1054665.40 | 2350508.97 | 53 | 1054102.10 | 2351081.68 | 88 | 1053464.45 | 2351422.57 |
| 25 | 1054663.24 | 2350512.86 | 14:16:050101:1171:3У4(14) | | | 85 | 1053468.58 | 2351419.89 |
| 26 | 1054646.23 | 2350512.02 | 57 | 1054085.83 | 2351084.96 | 14:16:050101:1171:3У4(22) | | |
| 27 | 1054648.40 | 2350508.12 | 58 | 1054085.45 | 2351092.44 | 89 | 1053239.77 | 2351639.55 |
| 24 | 1054665.40 | 2350508.97 | 59 | 1054081.33 | 2351095.11 | 90 | 1053234.69 | 2351643.31 |
| 14:16:050101:1171:3У4(7) | | | 60 | 1054081.84 | 2351084.76 | 91 | 1053211.04 | 2351642.14 |
| 28 | 1054504.50 | 2350801.30 | 57 | 1054085.83 | 2351084.96 | 92 | 1053216.12 | 2351638.38 |
| 29 | 1054500.91 | 2350805.12 | 14:16:050101:1171:3У4(15) | | | 89 | 1053239.77 | 2351639.55 |
| 30 | 1054481.28 | 2350804.14 | 61 | 1054025.15 | 2351077.86 | 14:16:050101:1171:3У4(23) | | |
| 31 | 1054484.87 | 2350800.33 | 62 | 1054019.40 | 2351081.57 | 93 | 1053158.22 | 2351622.33 |
| 28 | 1054504.50 | 2350801.30 | 63 | 1053993.73 | 2351080.30 | 94 | 1053157.58 | 2351635.33 |
| 14:16:050101:1171:3У4(8) | | | 64 | 1053999.48 | 2351076.58 | 95 | 1053153.58 | 2351635.14 |
| 32 | 1054435.50 | 2350797.88 | 61 | 1054025.15 | 2351077.86 | 96 | 1053154.08 | 2351625.16 |

| | |
|----------------|--|
| Взам. инв. № | |
| | |
| Подпись и дата | |
| | |
| Инв. № подл. | |
| | |

| Номер характерной точки | Координаты, м | | Номер характерной точки | Координаты, м | | Номер характерной точки | Координаты, м | |
|-------------------------------|---------------|------------|-------------------------------|---------------|------------|-------------------------------|---------------|------------|
| | X | Y | | X | Y | | X | Y |
| 1 | 2 | 3 | 1 | 2 | 3 | 1 | 2 | 3 |
| 93 | 1053158.22 | 2351622.33 | 112 | 1052882.37 | 2351926.11 | 129 | 1052601.20 | 2352212.53 |
| 14:16:050101:1171:3У4(24) | | | 113 | 1052886.55 | 2351922.33 | 130 | 1052604.44 | 2352208.69 |
| 97 | 1053165.04 | 2351635.84 | 110 | 1052907.74 | 2351923.38 | 127 | 1052623.46 | 2352209.63 |
| 98 | 1053159.54 | 2351639.58 | 14:16:050101:1171:3У4(28) | | | 14:16:050101:1171:3У4(31) | | |
| 99 | 1053135.53 | 2351638.39 | 114 | 1052844.18 | 2351920.23 | 131 | 1052566.55 | 2352206.81 |
| 100 | 1053138.77 | 2351635.58 | 115 | 1052838.89 | 2351925.01 | 132 | 1052563.25 | 2352210.65 |
| 101 | 1053140.19 | 2351634.61 | 116 | 1052838.94 | 2351923.97 | 133 | 1052544.27 | 2352209.71 |
| 97 | 1053165.04 | 2351635.84 | 117 | 1052818.79 | 2351922.97 | 134 | 1052547.57 | 2352205.87 |
| 14:16:050101:1171:3У4(25) | | | 118 | 1052822.98 | 2351919.18 | 131 | 1052566.55 | 2352206.81 |
| 102 | 1053157.37 | 2351639.55 | 119 | 1052839.15 | 2351919.97 | 14:16:050101:1171:3У4(32) | | |
| 103 | 1053157.29 | 2351641.11 | 120 | 1052839.95 | 2351903.82 | 135 | 1052527.50 | 2352229.22 |
| 104 | 1053153.16 | 2351643.93 | 121 | 1052844.14 | 2351900.02 | 136 | 1052526.28 | 2352253.65 |
| 105 | 1053153.38 | 2351639.35 | 122 | 1052843.14 | 2351920.17 | 137 | 1052522.03 | 2352258.60 |
| 102 | 1053157.37 | 2351639.55 | 114 | 1052844.18 | 2351920.23 | 138 | 1052523.25 | 2352234.17 |
| 14:16:050101:1171:3У4(26) | | | 14:16:050101:1171:3У4(29) | | | 135 | 1052527.50 | 2352229.22 |
| 106 | 1053155.15 | 2351684.19 | 123 | 1052840.98 | 2351963.59 | 14:16:050101:1171:3У4(33) | | |
| 107 | 1053154.16 | 2351704.19 | 124 | 1052839.93 | 2351984.78 | 139 | 1052523.86 | 2352302.49 |
| 108 | 1053150.00 | 2351707.52 | 125 | 1052835.74 | 2351988.57 | 140 | 1052522.65 | 2352326.90 |
| 109 | 1053151.00 | 2351687.51 | 126 | 1052836.79 | 2351967.38 | 141 | 1052518.40 | 2352331.85 |
| 106 | 1053155.15 | 2351684.19 | 123 | 1052840.98 | 2351963.59 | 142 | 1052519.61 | 2352307.44 |
| 14:16:050101:1171:3У4(27) | | | 14:16:050101:1171:3У4(30) | | | 139 | 1052523.86 | 2352302.49 |
| 110 | 1052907.74 | 2351923.38 | 127 | 1052623.46 | 2352209.63 | | | |
| 111 | 1052903.56 | 2351927.17 | 128 | 1052620.16 | 2352213.47 | | | |

Условный номер образуемого земельного участка: 14:16:000000:11/чзУ2

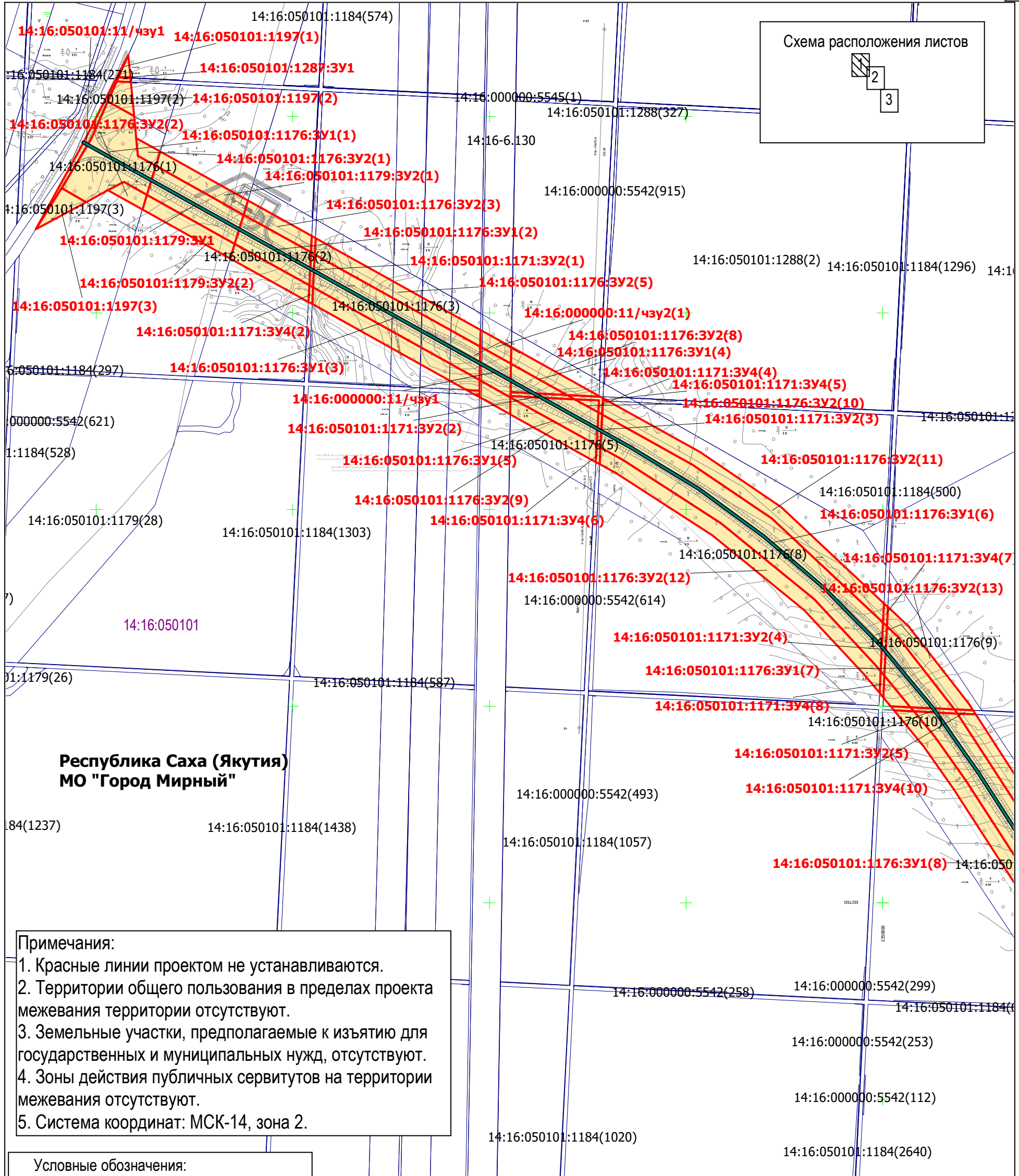
Площадь земельного участка: 1 082 м²

| Номер характерной точки | Координаты, м | | Номер характерной точки | Координаты, м | | Номер характерной точки | Координаты, м | |
|-------------------------------|---------------|------------|-------------------------------|---------------|------------|-------------------------------|---------------|------------|
| | X | Y | | X | Y | | X | Y |
| 1 | 2 | 3 | 1 | 2 | 3 | 1 | 2 | 3 |
| 14:16:000000:11/чзУ2(1) | | | 4 | 1054765.65 | 2350390.63 | 6 | 1054714.25 | 2350421.26 |
| 1 | 1054782.65 | 2350390.93 | 1 | 1054782.65 | 2350390.93 | 7 | 1054696.94 | 2350420.96 |
| 2 | 1054765.27 | 2350422.14 | 14:16:000000:11/чзУ2(2) | | | 8 | 1054714.33 | 2350389.74 |
| 3 | 1054748.25 | 2350421.85 | 5 | 1054731.64 | 2350390.04 | 5 | 1054731.64 | 2350390.04 |

3. Границы публичных сервитутов

Публичные сервитуты в границах межевания отсутствуют. Земли сельскохозяйственного назначения, особо охраняемых природных территорий на участках проведения работ отсутствуют.

| | | | | | | | | | |
|--------------|----------------|--------------|-----------------------|---------|------|--|--|--|------|
| Взам. инв. № | Подпись и дата | Инв. № подл. | | | | | | | Лист |
| | | | ЯСП/ТМН/14-22/ПМТЗ.ТЧ | | | | | | 24 |
| Изм. | Кол.уч. | Лист | № док. | Подпись | Дата | | | | |



**Республика Саха (Якутия)
МО "Город Мирный"**

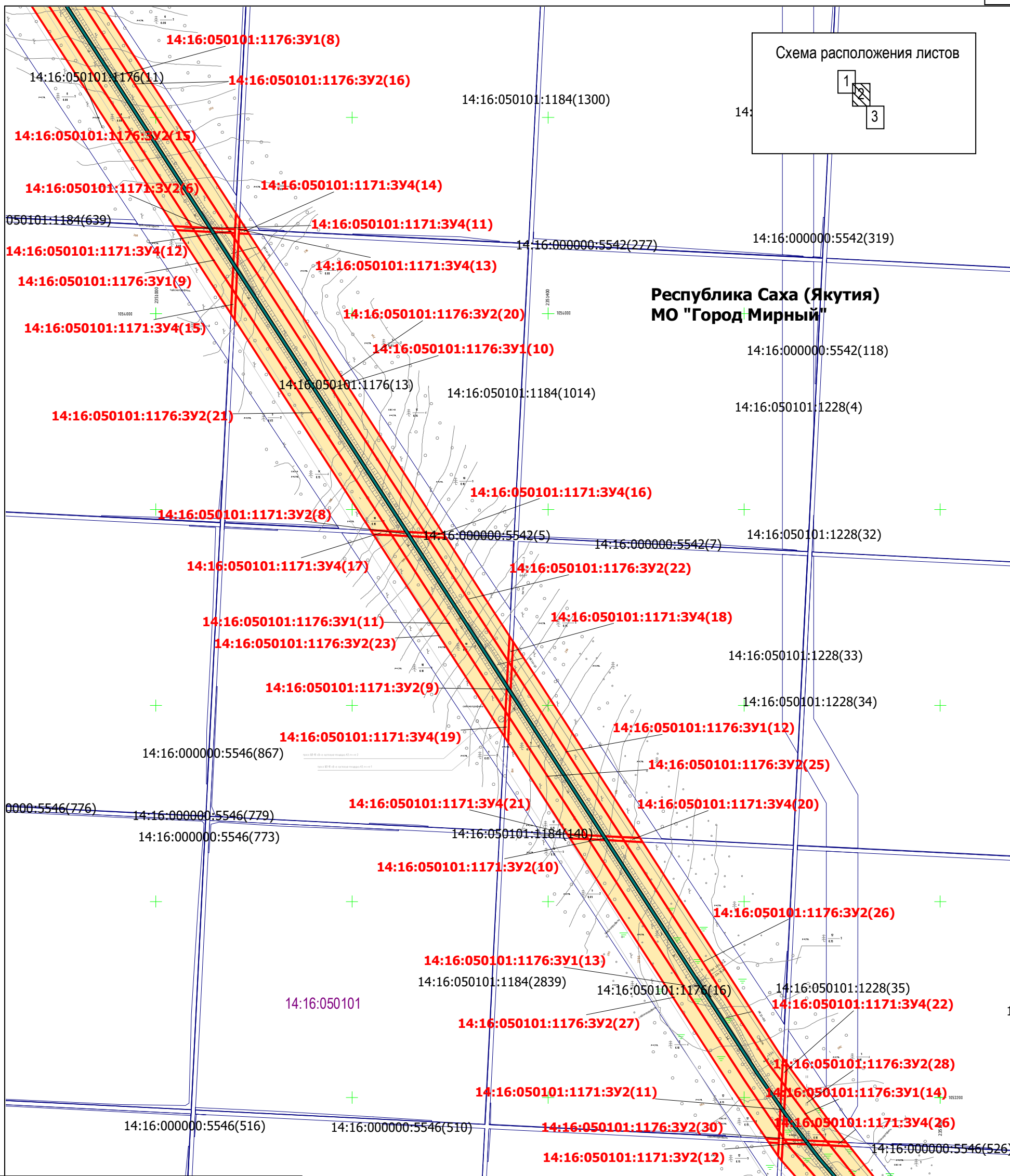
- Примечания:**
1. Красные линии проектом не устанавливаются.
 2. Территории общего пользования в пределах проекта межевания территории отсутствуют.
 3. Земельные участки, предполагаемые к изъятию для государственных и муниципальных нужд, отсутствуют.
 4. Зоны действия публичных сервитутов на территории межевания отсутствуют.
 5. Система координат: МСК-14, зона 2.

- Условные обозначения:**
- граница зоны планируемого размещения линейного объекта
 - граница образуемого участка/части земельного участка
 - ось технологического проезда к кустовой площадке №2
 - кустовая площадка №2
 - граница существующего земельного участка по сведениям ЕГРН
- 14:16:050101 номер кадастрового квартала
- 14:16:050101:1177 кадастровый номер земельного участка по сведениям ЕГРН
- 14:16:050101:1171:3У1 условный номер образуемого земельного участка
- 14:16:050101:11/чзу1 условный номер образуемой части земельного участка

| Изм. | Кол.уч. | Лист | № док. | Подп. | Дата |
|----------|---------|-----------|--------|-----------|---------|
| Разраб. | | Машакаева | | <i>ММ</i> | 06.2023 |
| Проверил | | Воронцов | | <i>ВВ</i> | 06.2023 |
| ГИП | | Воронцов | | <i>ВВ</i> | 06.2023 |

| | | | | | |
|---|--|--|-----------------------|------|--------|
| ЯСП/ТМН/14-22/ППТЗ.ГЧ | | | | | |
| Документация по планировке территории (проект планировки и проект межевания территории) для размещения линейного объекта: "Обустройство Южно-Слюдякарского лицензионного участка. Кустовая площадка №2" | | | | | |
| Том 3 | | | Стадия | Лист | Листов |
| Основная часть проекта межевания территории. Графическая часть | | | П | 1 | 3 |
| Чертеж межевания территории М 1:4000 | | | ООО "ЯкутСтройПроект" | | |

| | |
|----------------|--|
| Согласовано | |
| Взам. инв. № | |
| Подпись и дата | |
| Инв. № подл. | |



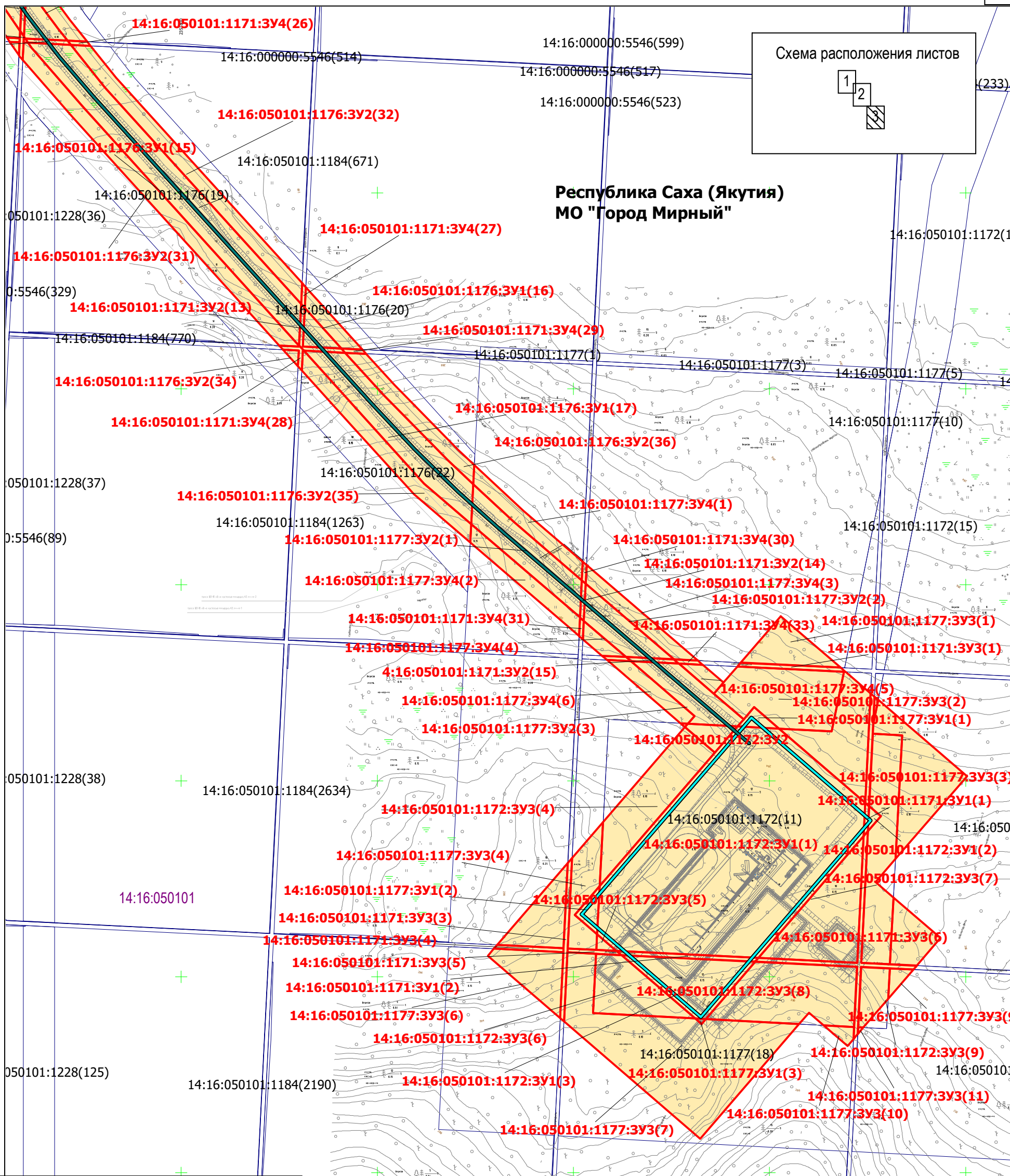
**Республика Саха (Якутия)
МО "Город Мирный"**

- Условные обозначения:**
- граница зоны планируемого размещения линейного объекта
 - граница образуемого участка/части земельного участка
 - ось технологического проезда к кустовой площадке №2
 - кустовая площадка №2
 - граница существующего земельного участка по сведениям ЕГРН
- 14:16:050101 номер кадастрового квартала
 14:16:050101:1177 кадастровый номер земельного участка по сведениям ЕГРН
 14:16:050101:1171:3У1 условный номер образуемого земельного участка
 :14:16:050101:11/чзу1 условный номер образуемой части земельного участка

- Примечания:**
1. Красные линии проектом не устанавливаются.
 2. Территории общего пользования в пределах проекта межевания территории отсутствуют.
 3. Земельные участки, предполагаемые к изъятию для государственных и муниципальных нужд, отсутствуют.
 4. Зоны действия публичных сервитутов на территории межевания отсутствуют.
 5. Система координат: МСК-14, зона 2.

| Изм. | Кол.уч. | Лист | № док. | Подп. | Дата |
|------|---------|------|--------|-------|------|
| | | | | | |

ЯСП/ТМН/14-22/ППТЗ.ГЧ



Республика Саха (Якутия)
МО "Город Мирный"

- Условные обозначения:**
- граница зоны планируемого размещения линейного объекта
 - граница образуемого участка/части земельного участка
 - ось технологического проезда к кустовой площадке №2
 - кустовая площадка №2
 - граница существующего земельного участка по сведениям ЕГРН
- 14:16:050101 номер кадастрового квартала
- 14:16:050101:1177 кадастровый номер земельного участка по сведениям ЕГРН
- 14:16:050101:1171:3У1 условный номер образуемого земельного участка
- 14:16:050101:11/чзу1 условный номер образуемой части земельного участка

Примечания:

1. Красные линии проектом не устанавливаются.
2. Территории общего пользования в пределах проекта межевания территории отсутствуют.
3. Земельные участки, предполагаемые к изъятию для государственных и муниципальных нужд, отсутствуют.
4. Зоны действия публичных сервитутов на территории межевания отсутствуют.
5. Система координат: МСК-14, зона 2.

| | | | | | | | |
|------|---------|------|--------|-------|------|-----------------------|------|
| | | | | | | ЯСП/ТМН/14-22/ППТЗ.ГЧ | Лист |
| Изм. | Кол.уч. | Лист | № док. | Подп. | Дата | | 3 |